

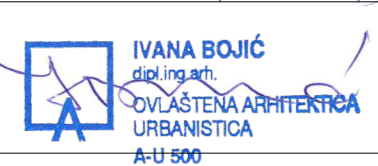



- LEGENDA:**
- GRANICA OBUHVATA
 - 3.1. UVJETI KORIŠTENJA**
 - 3.1.1. PODRUČJA POSEBNIH UVJETA KORIŠTENJA**
 - PREDLOŽNO / ZAŠTITNO / IZOSTRANJENO / OZBODILO
 - PRIRODNA BAŠTINA
 - POSEBNI REZERVAT (ornitološki)
 - ZNAČAJNI KRAJOBRAZ
 - PODRUČJA EKOLOŠKE MREŽE RH (NATURA 2000 PODRUČJA)**
 - POVS (PODRUČJA OČUVANJA ZNAČAJNA ZA VRSTE I STANIŠNE TIPOVE)**
 - Šifra područja: Naziv područja:
 - HR2001361 RAVNI KOTARI
 - HR300091 UVALA TIJAŠNICA
 - POP (PODRUČJA OČUVANJA ZNAČAJNA ZA PTICE)**
 - HR1000024 RAVNI KOTARI
 - HR1000026 KRKA I OKOLNI PLATO
 - KULTURNA BAŠTINA
 - ARHEOLOŠKI POJEDINAČNI LOKALITET (kopneni)
 - ARHEOLOŠKO PODRUČJE
 - POVIJESNA GRADITELJSKA CJELINA GRADSKOG NASELJA
 - POVIJESNA GRADITELJSKA CJELINA GRADSKO-SEOSKOG NASELJA
 - POVIJESNI SKLOP
 - POVIJESNA CIVILNA GRADEVINA (G - gospodarska, P - prometna)
 - POVIJESNA SAKRALNA GRADEVINA
 - 3.1.2. PODRUČJA POSEBNIH OGRANIČENJA U KORIŠTENJU KRAJOBRAZ**
 - TOČKE I ZONE ZNAČAJNE ZA PANORAMSKE VRJEDNOSTI KRAJOBRAZA
 - DJELOVI PRIRODE POSEBNIH VRJEDNOSTI I OBIJEŽJA (ZOP - zaštićeno obalno područje mora)
 - TLO
 - PODRUČJE NAJVEĆEG INTEZITETA POTRESA (VII i viši stupanj MCS (jestivice))
 - MINSKI SUMNJIVO PODRUČJE (prema podacima Hrvatskog centra za razminiranje iz studenog 2017.)
 - VODE
 - VODOZAŠTITNO PODRUČJE (I., II. i III. zona zaštite) (I.Z - izvorište)
 - ZAŠTITNI POJAS JAVNOG VODNOG DOBRA NA VODOTOCIMA I BUJICAMA

IV. IZMJENE I DOPUNE PROSTORNOG PLANA UREĐENJA GRADA VODICA
3. UVJETI KORIŠTENJA, UREĐENJA I ZAŠTITE PROSTORA

		Cennik: 021 277 110 Fax: 021 277 144 Zb. 23000111020000 E-mail: geoprojekt@geoprojekt.hr Web: www.geoprojekt.hr BIC: GPOJHR33 IBAN: HR2030001102000000
Županija šibensko - kninska	Grad Vodice	
Naziv prostornog plana:	IV. Izmjene i dopune Prostornog plana uređenja Grada Vodica	
Naziv kartografskog prikaza:	Uvjeti korištenja	
Broj kartografskog prikaza:	3.1	Mjerilo kartografskog prikaza: 1:25 000
Odluka o izradi plana: "Službeni glasnik Grada Vodica", br. 6/15	Odluka predstavničkog tijela o donošenju plana: "Službeni glasnik Grada Vodica", br. 0/100	
Javna rasprava (datum objave): "Slobodna Dalmacija" 27. prosinca 2017.; mrežna stranica: mjpgovna.09.01.2018.; web stranice grada Vodica 11.01.2018.	Javni uvid održan: od 29. siječnja do 12. veljače 2018. godine	
Pečat tijela odgovornog za provođenje javne rasprave:	Odgovorna osoba za provođenje javne rasprave: Tina Bosolin, dipl. inž. arh. (Pobudna: općinski odjel za gospodarstvo, inozemstvo i prostorno planiranje)	
Suglasnost na plan prema članku 108. Zakona o prostornom uređenju (NN 152/13 i 65/17) klasa: 355-02/15-11/24 ur. broj: 531-05-15-6		
Pravna osoba koja je izradila plan:	Geoprojekt d.d.	
Pečat pravne osobe koja je izradila plan:	Odgovorna osoba: Mirko Smiljanić, mag. oec., univ. spec. oec.	
		
Odgovorne voditeljice plana: Ivana Bojić, dipl. inž. arh.; Gorana Barbarić, mag. inž. arh.		
 		
Stučni tim u izradi plana: 1. Ivana Bojić, dipl. inž. arh. 2. Gorana Barbarić, mag. inž. arh.		
3. Mr. sc. Boris Vidak, dipl. inž. grad. 4. Danijel Dujmović, dipl. inž. grad.		
Pečat predstavničkog tijela:	Predsjednik predstavničkog tijela: Marin Mikšić	
Istovjetnost ovog prostornog plana s izvornikom ovjera:	Pečat nadležnog tijela:	