












# URBANISTIČKI PLAN UREĐENJA PRVIĆ ŠEPURINE I PRVIĆ LUKA








## 2.3 ELEKTROENERGETSKI I TELEKOMUNIKACIJSKI SUSTAV

-  GRANICA OBUHVATA PLANA
-  PROMETNE POVRŠINE

### ELEKTROENERGETIKA

-  POSTOJEĆI 10(20)kV KABEL
-  POSTOJEĆI 10(20)kV KABEL - UKIDA SE
-  PLANIRANI KABEL 10(20)kV
-  POSTOJEĆI DV 10(20)kV - UKIDA SE
-  POSTOJEĆA TRAFOSTANICA
-  PLANIRANA TRAFOSTANICA
-  **postojeći 20kV OPIS**
-  PLANIRANI STUP JAVNE RASVJETE
-  PLANIRANI SAMOSTOJEĆI RAZVODNI ORMAR

### POŠTA I TELEKOMUNIKACIJE

-  TK PODZEMNI VOD
-  PLANIRANI TK PODZEMNI VOD
-  TK ZDENAC - POSTOJEĆI
-  PLANIRANI TK ZDENAC
-  **optika 2x24n, OPIS**
-  **x+y+z** br. cijevi Ø110 + br. cijevi Ø75 + br. cijevi Ø50
-  PLANIRANI DISTRIBUCIJSKI CVOR

M 1:2000



**geoprojekt**  
Dioničko društvo za geodetske poslove, građevinsko projektiranje i nadzor  
Sukošaniška 43, 21000 Split, Hrvatska

Čuvarka: 021 484 280  
Direktor: 021 484 290  
Fax: 021 484 605  
E-mail: 021 21 484 608  
E-mail: 23900011103020960  
E-mail: 2002349445  
E-mail: geoprojekt@geoprojekt.hr  
www.geoprojekt.hr

Županija šibensko - kninska		Grad Vodice	
Naziv prostornog plana:		UPU naselja Prvić Šepurine i Prvić Luka	
Naziv kartografskog prikaza:		Elektroenergetski i telekomunikacijski sustav	
Broj kartografskog prikaza:	2.3, list 2	Mjerilo kartografskog prikaza:	1:2000
Odluka o izradi plana: "Službeni vjesnik Šibensko-kninske županije", br. 7/14 "Službeni glasnik Grada Vodica", br. 4/15 i 2/16		Odluka predstavničkog tijela o donošenju plana: "Službeni glasnik Grada Vodica", broj 8/17	
Javna rasprava (datum objave): Mrežne stranice MGIPU-a i Grada Vodica 06.05.16		Javni uvjidi održani: od 25. svibnja do 23. lipnja 2016. godine	
Pečat tijela odgovornog za provođenje javne rasprave:		Odgovorna osoba za provođenje javne rasprave: Branka Juričević Martinčević, dipl. oec.	
Suglasnost na plan prema članku 108. Zakona o prostornom uređenju (NN 153/13 i 65/17)			
Klasa: 360-02/17-13/5 Ur.broj: 531-05-1-1-2-17-7		Datum: Zagreb, 15. ožujka 2017.	
Pravna osoba koja je izradila plan:		Geoprojekt d.d.	
Pečat pravne osobe koja je izradila plan:		Odgovorna osoba: Marin Skopljak, dipl. ing. građ.	
Odgovorna voditeljica plana: Ivana Bojić, dipl. ing. arh.			
Stručni tim u izradi plana: 1. Ivana Bojić, dipl. ing. arh. 2. Gorana Barbić, mag. ing. arh. 3. Slavena Polić, mag. ing. arh.		4. Amira Tramontana, dipl. ing. građ. 5. Sofija Runje, dipl. ing. el.	
Pečat predstavničkog tijela:		Predsjednik predstavničkog tijela: Marin Mikšić	
Istovjetnost ovog prostornog plana s izvornikom ovjerava:		Pečat nadležnog tijela:	

interpolacija  
planirane TS