

URBANISTIČKI PLAN UREĐENJA NASELJA PRVIĆ ŠEPURINE I PRVIĆ LUKA

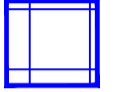



3. UVJETI KORIŠTENJA, UREĐENJA I ZAŠTITE POVRŠINA

GRANICE

- GRANICA OBUHVATA UPU-a
- * CIELELI OBUHVAT UPU-a JE UNUTAR PROSTORA OGRANIČENJA ZOP-a (1000m kopno, 300m more)
- ** CIELELI OBUHVAT UPU-a JE PODRUČJE ZAŠTIĆENE POVIJESNE CJELINE PRVIĆA (kopno i 100m mora od obale)
- LINIJA 70m UDALJENA OD OBLJNE CRTE
- GRANICA GRADEVINSKOG PODRUČJA NASELJA

UVJETI ZAŠTITE





NEPOKRETNNA KULTURNA DOBRA

-  KULTURNO-POVIJESNA CJELINA OTOKA PRVIĆA UPISANA U REGISTAR KULTURNIH DOBARA POD REDNIM BROJEM Z-2456 (obveza primjene sustava mjera zaštite - konzervatorski elaborat tvrtke SINOPSIS d.o.o. iz 2009.)
-  1 PRVIĆ ŠEPURINE - CRKVA SV. JELENE
-  2 PRVIĆ ŠEPURINE - CRKVA UZNEŠENJA BLAŽENE DJEVICE MARJE
-  1 PRVIĆ ŠEPURINE - LIJETNIKOVAČ DRAGANIĆ-VRANČIĆ (Z-3348)

UVJETI KORIŠTENJA

- * OGRANIČENJA U KORIŠTENJU DEFINIRANA ODREDBAMA, SUKLADNA PROPISIMA ZA ZOP I ZA VRJEDNI KRAJOLIK OTOKA
- ** OGRANIČENJE PROMETA VOZILA - ISKLJUČIVO INTERVENTNA MEDICINSKA I PROTUPOŽARNA VOZILA

UVJETI UREĐENJA

-  POVRŠINE U KOJIMA SU MOGUĆI ZAHVATI U LUKAMA
TEMLJEM PROVEDENIH POSTUPAKA OCJENE UTJECAJA NA OKOLIŠ
-  POVRŠINE U KOJIMA SU MOGUĆI ZAHVATI NA UREĐENJU PLAŽA
-  PROMETNE POVRŠINE
-  OBVEZNA PROVEDBA HORTIKULTURNIH ZAHVATA

M 1:2000



geoprojekt
Dioničko društvo za geodetske poslove, građevinsko projektiranje i nadzor
Sukošarska 43, 21000 Split, Hrvatska

Centrala: 021 484 280
Direktor: 021 484 290
Fax: 021 484 655
JVT: +385 21 484 698
Z.R.: 23800011100329960
OIB: 2502346446
E-mail: geoprojekt@geoprojekt.hr
Web: www.geoprojekt.hr

Županija šibensko - kninska		Grad Vodice	
Naziv prostornog plana:		UPU naselja Prvić Šepurine i Prvić Luka	
Naziv kartografskog prikaza:		Uvjeti korištenja, uređenja i zaštite površina	
Broj kartografskog prikaza:	3, list 1	Mjerilo kartografskog prikaza:	1:2000
Odluka o izradi plana: "Službeni vjesnik Šibensko-kninske županije", br. 7/14 "Službeni glasnik Grada Vodica", br. 4/15 i 2/16		Odluka predstavničkog tijela o donošenju plana: "Službeni glasnik Grada Vodica", broj 8/17	
Javna rasprava (datum objave): Mrežne stranice MGIPU-a i Grada Vodica 06.05.16		Javni uvid održan: od 25. svibnja do 23. lipnja 2016. godine	
Pečat tijela odgovornog za provođenje javne rasprave:		Odgovorna osoba za provođenje javne rasprave: Branka Juričev Martinčev, dipl. oec.	
Suglasnost na plan prema članku 108. Zakona o prostornom uređenju (NN 153/13 i 65/17)			
Klasa: 350-02/17-13/5 Ur.broj: 531-05-1-1-2-17-7		Datum: Zagreb, 15. ožujka 2017.	
Pravna osoba koja je izradila plan:		Geoprojekt d.d.	
Pečat pravne osobe koja je izradila plan:		Odgovorna osoba: Marin Skopljak, dipl. ing. građ.	
Odgovorna voditeljica plana: Ivana Bojić, dipl. ing. arh.			
Stručni tim u izradi plana: 1. Ivana Bojić, dipl. ing. arh. 2. Gorana Barbarić, mag. ing. arh. 3. Slavena Polić, mag. ing. arh.		4. Amina Tramontana, dipl. ing. građ. 5. Sofija Runje, dipl. ing. et.	
Pečat predstavničkog tijela:		Predsjednik predstavničkog tijela: Marin Mikšić	
Istovjetnost ovog prostornog plana s izvornikom ovjerava:		Pečat nadležnog tijela:	