

# V. IZMJENE I DOPUNE PROSTORNOG PLANA UREĐENJA GRADA VODICA

## IZVJEŠĆE O JAVNOJ RASPRAVI

### SADRŽAJ:

#### 1. PODACI IZ OBJAVE JAVNE RASPRAVE

#### 2. POPIS SUDIONIKA U JAVNOJ RASPRAVI KOJI SU POZVANI POSEBNOM OBAVIJESTI O JAVNOJ RASPRAVI

#### 3. MIŠLJENJA, PRIJEDLOZI I PRIMJEDBE

3.1 Mišljenja, prijedlozi i primjedbe javnopravnih tijela na prijedlog ID plana

3.2 Mišljenja, prijedlozi i primjedbe sudionika u javnoj raspravi koji su prihvaćeni, nisu prihvaćeni ili su djelomično prihvaćeni s razlozima neprihvatanja

#### 4. PRILOZI

4.1 Zaključak o utvrđivanju Prijedloga I/D PPUG-a

4.2 Dokazi objave javne rasprave:

4.2.1. u dnevnom tisku „Slobodna Dalmacija“

4.2.2. na web stranici Ministarstva

4.2.3. na web stranici Grada Vodica

4.3 Zapisnik o javnom izlaganju i dokaz sudjelovanja u javnom izlaganju sudionika u javnoj raspravi

4.4 Mišljenja javnopravnih tijela

4.5 Posebna obavijest o javnoj raspravi

**Split, Vodice, veljača, 2021.**

**1. PODACI IZ OBJAVE JAVNE RASPRAVE**

## Uvod

Izrada V. Izmjena i dopuna Prostornog plana uređenja Grada Vodica (u nastavku teksta: „ID PPUG-a“) započeta je na temelju Odluke o izradi koja je donesena na 12. sjednici Gradskog vijeća održanoj 28. siječnja 2019. godine. Odluka je objavljena je u Službenom glasniku Grada Vodica br. 1/19 od 28.01.2019. i stupila je na snagu osmog dana od objave.

U skladu s postupkom izrade i donošenja dokumenata prostornog uređenja propisanog Zakonom o prostornom uređenju („*Narodne novine*“ br. 153/13, 65/17, 114/18, 39/19, 98/19, u nastavku teksta: „Zakon“), o izradi ID PPUG-a obaviještena je javnost, a od nadležnih tijela određenih Odlukom o izradi zatražene smjernice, odnosno podaci i drugi akti potrebni za njihovu izradu. Nakon što su nadležna tijela izdala zahtjeve, izrađen je Nacrt prijedloga koji je dostavljen Gradonačelnici na utvrđivanje Prijedloga ID PPUG-a za javnu raspravu.

## Objava javne rasprave

Temeljem članka 95. stavka 2. Zakona i članka 40. Statuta Grada Vodica („*Službeni glasnik Grada Vodica*“ br. 2/18, 3/18, 8/18 i 02/20) Gradonačelnica Grada Vodica utvrdila je prijedlog za javnu raspravu - Zaključkom klasa: 350-02/19-01/07; urbr: 2182/04-05/02-20-31 od 28. prosinca 2020. godine. (prilog 4.1.)

Na temelju prethodno navedenog Zaključka, u skladu sa člankom 96. stavkom 3. Zakona, dana 30. prosinca 2020. godine o Prijedlogu ID PPUG-a objavljena je javna rasprava. Javna rasprava objavljena je u dnevnom listu „Slobodna Dalmacija“, na mrežnim stranicama Ministarstva prostornoga uređenja, graditeljstva i državne imovine, na mrežnim stranicama Grada Vodica te na oglasnoj ploči u prostorijama Gradske uprave. (dokazi objava u prilogima 4.2.1., 4.2.2. i 4.2.3).

U skladu s člankom 97. Zakona, javnopravnim tijelima određenim posebnim propisima koja su dala ili trebala dati zahtjeve za izradu prostornog plana dostavljena je posebna pisana obavijest o javnoj raspravi. (prilog 4.5)

## Javni uvid i javno izlaganje

Nakon objave javne rasprave, 15. siječnja 2021. godine započeo je javni uvid koji je trajao 8 dana, dok je rok za podnošenje pisanih očitovanja, primjedbi i prijedloga istekao 22. siječnja 2021. godine. Tijekom javnog uvida grafički i tekstualni dio s obrazloženjem i sažetkom za javnost bio je izložen u dvorani za sastanke Grada Vodica, Ive Čače 8, mogao se pogledati svakog radnog dana od 08:00 – 14:00 sati, te je objavljen na mrežnim stranicama Grada Vodica: [www.grad-vodice.hr](http://www.grad-vodice.hr)

Javno izlaganje održano je 19. siječnja 2021. godine u dvorani Kulturnog centra Vodice, Ive Čače 8, Vodice, s početkom u 12:00 sati.

O javnom izlaganju je sačinjen zapisnik koji se s ovjerom nazočnih sudionika nalazi u prilogima Izvješća (prilog 4.3)

**2. POPIS SUDIONIKA U JAVNOJ RASPRAVI KOJI SU POZVANI  
POSEBNOM OBAVIJESTI O JAVNOJ RASPRAVI**

Posebna pisana obavijest o javnoj raspravi (prilog 4.6) upućena je slijedećim javnopravnim tijelima određenim posebnim propisima, koja su dala ili trebala dati zahtjeve za izradu prostornog plana:

- 1) MINISTARSTVO KULTURE [MINISTARSTVO KULTURE I MEDIJA\*], Uprava za zaštitu kulturne baštine, Konzervatorski odjel Šibenik
- 2) MINISTARSTVO REGIONALNOG RAZVOJA I FONDOVA EUROPSKE UNIJE
- 3) MINISTARSTVO POMORSTVA, PROMETA I INFRASTRUKTURE [MINISTARSTVO MORA, PROMETA I INFRASTRUKTURE\*]
- 4) MINISTARSTVO UNUTARNJIH POSLOVA, Policijska uprava Šibensko – kninska, Služba upravnih i inspeksijskih poslova
- 5) HRVATSKA REGULATORNA AGENCIJA ZA MREŽNE DJELATNOSTI (HAKOM)
- 6) HRVATSKE VODE d.o.o., Vodnogospodarski odjel za slivove južnog Jadrana, Split
- 7) HRVATSKI OPERATOR PRIJENOSNOG SUSTAVA d.o.o. (HOPS), Sektor za razvoj, priključenja, izgradnju i upravljanje imovinom
- 8) HEP - OPERATOR DISTRIBUCIJSKOG SUSTAVA d.o.o., Elektra Šibenik
- 9) VODOVOD I ODVODNJA d.o.o
- 10) HRVATSKE POŠTE, CENTAR POŠTA ŠIBENIK
- 11) LUČKA KAPETANIJA
- 12) LUČKA UPRAVA ŠIBENSKO-KNINSKE ŽUPANIJE
- 13) ŽUPANIJSKA UPRAVA ZA CESTE
- 14) JAVNA USTANOVA ZAVOD ZA PROSTORNO UREĐENJE ŠKŽ
- 15) ŠIBENSKO - KNINSKA ŽUPANIJA, Upravni odjel za prostorno uređenje i gradnju
- 16) ŠIBENSKO - KNINSKA ŽUPANIJA, Upravni odjel za zaštitu okoliša i komunalne poslove
- 17) ŠIBENSKO - KNINSKA ŽUPANIJA, Upravni odjel za pomorstvo, promet i otočni razvoj
- 18) MINISTARSTVO OBRANE, Uprava za materijalne resurse, Sektor za vojnu infrastrukturu, Služba za vojno graditeljstvo i energetske učinkovitost
- 19) MINISTARSTVO TURIZMA [MINISTARSTVO TURIZMA I SPORTA\*]

### **3. MIŠLJENJA, PRIJEDLOZI I PRIMJEDBE**

Unutar roka određenog za javnu raspravu (od 15. siječnja do 22. siječnja 2021.) o Prijedlogu „V. Izmjena i dopuna Prostornog plana uređenja Grada Vodica“, stručnim službama Grada Vodica su dostavljeni prijedlozi, primjedbe i očitovanja od javnopravnih tijela, pravnih i fizičkih osoba.

Do izrade dijela izvješća o provedenoj raspravi koje sadrži obradu primjedbi pristiglih u roku zaprimljeno je 49 primjedbi, od čega 39 u roku, a 10 izvan roka. U tablicu primjedbi su uvrštene i primjedbe zaprimljene van roka te su na iste pripremljeni odgovori od strane izrađivača Plana i nositelja izrade.

Sažetci pojedinih primjedbi, te odgovori na iste se daju u tekstu koji slijedi.

### 3.1 Mišljenja, prijedlozi i primjedbe javnopravnih tijela na prijedlog prostornog plana

br.	Datum zaprimanja primjedbe, ime i prezime / naziv i adresa podnositelja primjedbe	Sažetak primjedbe	Odgovor na primjedbu s obrazloženjem za neprihvaćenu ili djelomično prihvaćenu primjedbu
1.	22.01.2021. LUČKA UPRAVA ŠIBENSKO-KNINSKE ŽUPANIJE Draga 14, 22000 Šibenik	a) Za luku Srima nemaju primjedbi na planirano rješenje, ali predlažu da se u tekstualnom dijelu detaljnije precizira i opiše planirana rekonstrukcija kako ne bi bilo nesporazuma pri izdavanju akata za građenje.	<b>Primjedba se djelomično prihvaća.</b> Niti jedna luka otvorena za javni promet nije detaljno razrađena u odredbama, već je stavkom 2. članka 96. propisano: "Detaljni uvjeti uređenja i smještaja odredit će se detaljnijom prostorno planskom dokumentacijom". Ova rečenica se dopunjava riječima: "i/ili projektnom dokumentacijom".
		b) Na lokaciji lučkog bazena Luke Vodice predlažu da se u predmetne izmjene uključi dostavljeno projektno rješenje kojim bi se omogućila dogradnja Luke Vodice („Stara škola“), kao i dogradnja luke nautičkog turizma („ACI“).	<b>Primjedba se ne prihvaća.</b> Potrebno je preispitivanje predloženog projekta i dodatni pregovori između predstavnika Grada i ACI-ja za postizanje kompromisnog rješenja na obostrano zadovoljstvo.
		c) Na lokaciji lučkog bazena u Prvić Šepurini predlažu da se obuhvat lučkog područja (kopneni i morski dio) uskladi s proglašenom granicom lučkog područja.	<b>Primjedba se djelomično prihvaća.</b> usklađena je granica lučkog područja na moru, međutim dio na kopnu u naravi predstavlja obalni pojas nasipane površine koja se koristi kao prostor plaže, pa je zadržan kao rekreacijska namjena.
		d) Na lokaciji Perolin gat predlažu ukidanje luke nautičkog turizma, uz ukidanje njezinog kopnenog dijela te planiranje cjelokupne uvale kao luke otvorene za javni promet uz zadržavanje postojećeg kopnenog dijela.	<b>Primjedba se ne može prihvatiti.</b> Luka nautičkog turizma na predmetnoj lokaciji je definirana planom više razine – Prostornim planom Šibensko-kninske županije, s kojim sukladno Zakonu ovaj PPUG mora biti usklađen.
		e) Predlažu da se pri određivanju namjene respektira činjenica da unutar uvale u Prvić Luci postoje dva koncesijska područja s važećim koncesijama za sportsku luku.	<b>Primjedba se prihvaća.</b>
2.	22.01.2021. ŠIBENSKO-KNINSKA ŽUPANIJA Upravni odjel za pomorstvo, promet i otočni razvoj Trg Pavla Šubića I. br. 2, 22000 Šibenik	a) Na području obuhvata PPUG-a Vodica utvrđene su granice pomorskog dobra na kojem je za gospodarsko korištenje ili posebnu upotrebu istog potrebno provesti postupak dodjele koncesije sukladno namjeni površina u prostorno planskoj dokumentaciji i njenim odredbama.	<b>Primljeno na znanje.</b>
		b) IV. izmjenama i dopunama PPUG-a Vodica ukinute su sportske luke, ali ističu da je na području Prvić Luke još na snazi koncesija sportsku luku temeljem ugovora o dodjeli koncesije	<b>Primjedba se prihvaća.</b>

		na pomorskom dobru od 12. 05. 2016. na rok o osam godina, pa predlažu da se ista prikaže u prostornom planu.	
		c) Konstatiraju kako V. izmjenama i dopunama PPUG-a nisu izmještene površine za uzgoj marikulture na otoku Zmajanu (u očitovanju Grada klasa: 934-01/17- 01124, urbroj: 2182/04-05-03-17-02, od 27. rujna 2017., iskazana je namjera da se te površine izmjesti na druge lokacije istog otoka).	<b>Primjedba se ne prihvaća.</b> Isto nije prozvano Odlukom o izradi V. izmjena i dopuna PPUG-a Vodica.
		d) Predlažu usklađenje obuhvata lučkih područja luka otvorenih za javni promet sukladno dostavljenim zahtjevima Lučke uprave Šibensko-kninske županije.	Prijedlozi Lučke uprave ŠKŽ su obrađeni pod primjedbom br. 1
3.	28.01.2021. HAKOM (Hrvatska regulatorna agencija za mrežne djelatnosti) Ulica Roberta Frangeša Mihanovića 9, 10110 Zagreb	Traže brisanje stavka 8. članka 106. Odredbi koji glasi: „ <i>Bazne stanice i antenski prihvatni se ne mogu graditi na područjima namijenjenim za zdravstvene, predškolske i školske sadržaje i javne parkove, a prioritetno se smještaju unutar područja gospodarske, komunalno-servisne, infrastrukturne i slične namjene. U cilju preventivne zaštite stanovništva, jakost električnog polja € ne smije prekoračiti 6, 1 V/m, a ukupna gustoća toka snage (S) 66 mW/m<sup>2</sup> na cijelom građevinskom području u obuhvatu PPUG-a.</i> “	<b>(Primjedba zaprimljena van roka.)</b> <b>Primjedba se prihvaća.</b>
4.	28.01.2021. HRVATSKE VODE Vodnogospodarski odjel za slivove južnog Jadrana Vukovarska 35, 21000 Split	Mišljenja su da je prijedlog za javnu raspravu V. izmjena i dopuna PPUG-a Vodica sukladan s planskim dokumentima upravljanja vodama, prema članku 39. Zakona o vodama (NN 66/19).	<b>(Primjedba zaprimljena van roka.)</b> <b>Prima se na znanje.</b>
5.	27.01.2021. MINISTARSTVO OBRANE Uprava za materijalne resurse Sektor za vojnu infrastrukturu i zaštitu okoliša Služba za vojno graditeljstvo i energetska učinkovitost Trg kralja Petra Krešimira IV 1, 10 000 Zagreb	S obzirom na to da na području obuhvata predmetnog plana nema zona posebne namjene niti drugih zahtjeva vezano za zaštitu interesa obrane, nemaju primjedbi na Prijedlog V. izmjena i dopuna PPUG-a Vodica.	<b>(Primjedba zaprimljena van roka.)</b> <b>Prima se na znanje.</b>
6.	01.02.2021. MINISTARSTVO KULTURE I MEDIJA Uprava za zaštitu kulturne baštine, Konzervatorski odjel Šibenik Stube Jurja Čulinovića 1/3, Šibenik	Imaju slijedeće dopune: a) Članak 118, točka (4): povijesne sakralne građevine: uz crkve i samostani staviti „i zvonici“ b) Članak 122, točka (1) treba dodati: „ <i>Svi sudionici u obnovi kulturnog dobra tj. izrađivač konzervatorskog elaborata, izrađivač dokumentacije postojećeg stanja (arhitektonski i geodetski biro), projektant za idejni i glavni projekt, izvoditelj radova i građevni nadzor moraju imati licence Ministarstva kulture i medija RH za vrstu radova kojom će se baviti na kulturnom dobru.</i> “	<b>(Primjedba zaprimljena van roka.)</b> <b>Primjedba se prihvaća.</b>
7.	02.02.2021. LUČKA KAPETANIJA ŠIBENIK Lučki kapetan Robert Baljkas Obala Franje Tuđmana 8, Šibenik	Traži označavanje sidrišta ispred Srime.	<b>(Primjedba zaprimljena van roka.)</b> <b>Primjedba se ne prihvaća.</b> Lokacije sidrišta izvan područja luka otvorenih za javni promet (s maksimalnim brojem plutača) određene su planom više razine - Prostornim planom Šibensko-kninske županije, a tražena lokacija nije prozvana tim planskim dokumentom.
8.	15.02.2021. VODOVOD I OOVODNJA d.o.o.	a) Traže da se u tekstualnom dijelu prijedloga Plana, točka 5.2.3. Vodno gospodarstvo, ispravi	<b>(Primjedba zaprimljena van roka.)</b> <b>Primjedba se prihvaća.</b>



	Kralja Zvonimira 50, 22000 Šibenik	tekst članka 110., stavak 2 i članak 111. (Vezano za opskrbu otoka došlo je do promjene trase podmorskog cjevovoda te isti vise ne obuhvaća otoke Tijat i Zmajan, a za izmijenjenu trasu Vodovod i odvodnja d.o.o. je ishodio pravomoćne građevinske dozvole u siječnju 2021. godine.	
		b) Napominju da kanalizacijski sustav Vodice - Tribunj - Srima ima izgrađen UPOV (1.faza), kao i podmorski ispust, sve iz 2018. godine, pa je taj podatak potrebno ažurirati.	<b>Primjedba se prihvaća.</b>

3.2 Mišljenja, prijedlozi i primjedbe sudionika u javnoj raspravi koji su prihvaćeni, nisu prihvaćeni ili su djelomično prihvaćeni s razlozima neprihvatanja (odnosno djelomičnog prihvaćanja)

br.	Datum zaprimanja primjedbe, ime i prezime / naziv i adresa podnositelja primjedbe	Sažetak primjedbe	Odgovor na primjedbu s obrazloženjem za neprihvaćenu ili djelomično prihvaćenu primjedbu
1.	22.01.2021. <b>Povjerenstvo za prostorno uređenje Grada Vodica</b> Ive Čače 8, 22211 Vodice	Predlažu izmjene Odredbi za provođenje, na način da se: - smještajne jedinice turističke namjene ne dozvole u stambeno-poslovnim i poslovno-stambenim građevinama - preispitaju odredbe koje se odnose na minimalne udaljenosti od međa/ regulacijskog pravca u slučaju rekonstrukcije postojećih i izgradnje zamjenskih građevina, te izvedbe slojeva fasade - preciznije definira visina građevine i kota rampe za pristup podzemnim etažama izuzme iz izračuna visine građevine - omogući veći nagib krova u povijesnoj cjelini - poveća dozvoljena visina spremišta i ostava u vinogradima i voćnjacima sa 3,5 na 4,0 m	<b>Primjedbe se prihvaćaju</b> , uz sitne korekcije.
2.	22.01.2021. <b>Ivan Odak</b> ██████████ 10000 Zagreb	Predlaže da se u članku 22., stavku 2., dodatno specificira koji su to „poslovni prostori tihe i čiste djelatnosti bez opasnosti od požara i eksplozije“ koji se mogu graditi u obiteljskim građevinama, odnosno da se u zgradama doda slijedeće: „kao što su prostori u kojima se obavljaju intelektualne usluge, smještajne jedinice turističke namjene i slično“. Nastavno predlaže da se u stavku 4. istog članka izbriše riječ „odgovarajuće“, kako bi se odredba odnosila na sve stambene građevine.	<b>Primjedba se djelomično prihvaća.</b> Tihe i čiste djelatnosti su već definirane člankom 23.; riječ „odgovarajuće“ se briše prema prijedlogu.
3.	<b>Ante Pešić</b> Čista Velika	Moli da se dio k.č. 160/1 k.o. Čista uvrsti u građevinsko područje naselja, sukladno priloženom grafičkom prikazu.	<b>Primjedba se prihvaća.</b>
4.	20.01.2021. <b>Mile Ledenko</b> ██████████ 22215 ZATON	Moli da se dio k.č. 876/1 k.o. Čista uvrsti u građevinsko područje naselja, sukladno priloženom grafičkom prikazu.	<b>Primjedba se ne prihvaća.</b> Podnositelj zahtjeva nema pravni interes za predmetnu česticu; to je nekretnina u vlasništvu RH, kojom gospodare „Hrvatske šume“ d.o.o.
5.	20.01.2021. <b>Zoran Erceg</b> ██████████ 22215 ZATON	Isto kao primjedba pod br. 4. Prilaže i peticiju potpisanu od strane 14 građana.	<b>Primjedba se ne prihvaća.</b> Isto obrazloženje kao za primjedbu pod brojem 4.
6.	19.01.2021. <b>Jadran Grubelić</b> ██████████	Traži da se k.č. 3217/3 k.o. Srima (Zaton) označi kao uređeni dio neizgrađenog građevinskog područja, s obzirom na to da je infrastrukturno opremljena. (pristupni put)	<b>Primjedba se prihvaća.</b>
7.	22.01.2021. <b>Vice Cukrov</b> ██████████, <b>Zadar i Irena Cukrov Mutić,</b> ██████████ Kastav	Traži da se k.č. 792/12. k.o. Vodice označi kao uređeni dio neizgrađenog građevinskog područja, s obzirom na to da je infrastrukturno opremljena.	<b>Primjedba se prihvaća.</b>
8.	22.01.2021. <b>Sonja i Nenad Mutić, Anka Mišurac, Nevenka Skroza, Gordana Skroza, Mario de Rossi</b>	Traže da se k.č. 931/1, 931/2, 931/3, 932 i 937, te k.č. 1047/1, 1047/2, 1044/1 i 1044/2, sve k.o. Prvić uvrste u izgrađeno građevinsko područje naselja. Navode kako bi im, između ostalog, takva prenamjena navedenih cestica olakšala diobu suvlasništva. Traže pismeno pojašnjenje zašto su navedene čestice uvrštene u neuređeno građevinsko	<b>Primjedba se ne prihvaća.</b> Uvidom u raspoložive zračne snimke utvrđeno je kako predmetne čestice u naravi nisu izgrađene pa kao takve ne mogu biti ni prozване. Izdavanje akata za gradnju na području Prvića se provodi posredno, temeljem važećeg UPU-a naselja Prvić Šepurine i Prvić

		područje a imaju adekvatnu infrastrukturu, te traže da se izuzmu iz te kategorije	Luka ( <i>Službeni glasnik Grada Vodica br. 8/17</i> ). Sukladno Zakonu, neuređeni dio građevinskog područja je neizgrađeni dio građevinskog područja određen prostornim planom na kojemu nije izgrađena planirana osnovna infrastruktura (građevina za odvodnju otpadnih voda prema mjesnim prilikama određenim prostornim planom i prometna površina preko koje se osigurava pristup do građevne čestice, odnosno zgrade). Najmanja širina kolnog pristupa građevne čestice definirana PPUG-om iznosi 3,0 m, i taj je podatak korišten kao glavni kriterij za utvrđivanje statusa „uređenosti“. S obzirom na to da se ovaj kriterij ne može primijeniti na otok Prvić koji je određen kao područje bez prometa vozila, te činjenicu da je za cjelokupno građevinsko područje otoka na snazi UPU, odlučeno je da se svo neizgrađeno građevinsko područje proglasi neuređenim.
9.	22.01.2021. <b>Vesna Dugandžić Belko</b>	Predlaže da se u Plan, na odgovarajući način, uvrste odredbe po uzoru na Prostorni plan Grada Šibenika: <i>„Granice odnosno površine izdvojenih građevinskih područja ugostiteljsko turističke namjene, kao i ugostiteljsko turističke zone u naseljima moguće je obzirom na mjerilo i stanje podloga korigirati sukladno stvarnom stanju u prostoru (korištenju, granicama čestica, postojećim prometnicama i ostaloj infrastrukturi te konfiguraciji terena.)“</i> i <i>„Zbog neusklađenosti katastarskih podloga sa stvarnim stanjem na terenu, priključak građevne čestice zgrade definira se projektnom dokumentacijom zgrade u skladu sa stvarnim stanjem na terenu, a prema uvjetima iz Plana.“</i>	<b>Primjedba se prihvaća.</b> U odredbe za provođenje dodan je stavak 6. u članku 48. te stavak 4. u članku 74.
10.	18.01.2021. <b>Domagoj Lučić</b> ██████████ 22211 Vodice	a) Traži da se korigira granica sportsko-rekreativne zone „Blata“ koja prelazi preko k.č. (čestice zgrade) 2832 k.o. Vodice, na kojoj se nalazi postojeći stambeno poslovni objekt. b) Predlaže da se u sportsko-rekreativnoj zoni ukinu, „objedinjene velike parcele“ za izgradnju objekata sportsko-rekreativne namjene i omogućiti vlasnicima malih parcela da sami upravljaju, posluju i ulažu u vlastitu imovinu umjesto da ih se prisili na prodaju zemlje velikim ulagačima.	<b>Primjedba se prihvaća.</b>  <b>Primjedba se ne prihvaća.</b> Uvjeti smještaja i načina gradnje građevina u sklopu površina predmetne zone sportsko rekreacijske namjene propisani su važećim UPU-om naselja Vodice i Srma.
11.	18.01.2021. <b>Jadran Grubelić</b> ██████████ 22211 Vodice	a) Traži da se korigira granica sportsko-rekreativne zone „Blata“ koja prelazi preko k.č. (čestice zgrade) 661/9 k.o. Vodice.	<b>Primjedba se prihvaća.</b>
12.	19.01.2021. <b>RUDAN d.o.o.</b> ██████████ 52341 Žminj	a). Za zonu Vila Radin, koja je u kartografskom prikazu plana označena oznakom T1-7, traže da se definira maksimalni broj etaža $E_{max}=P_0+P+4$ i maksimalna visina 17 m. b). Za zonu Hotel Punta, koja je u kartografskom prikazu plana označena oznakom T1-6, traže: - preoblikovanje u skladu s priloženim grafičkim prikazom,	<b>Primjedba se prihvaća.</b>  <b>Primjedba se djelomično prihvaća.</b> Sukladno zaključcima 41. sjednice Povjerenstva za prostorno uređenja Grada Vodica:

		<p>- mogućnost formiranja više građevinskih čestica, uz minimalnu površinu čestice za smještajne građevine od 5000 m<sup>2</sup>, te 1500 m<sup>2</sup> za prateće sadržaje i infrastrukturne površine (parkirališta),</p> <p>- definiranje maksimalnog broja etaža <math>E_{max}=P_0+P+11</math> (uz mogućnost gradnje više podrumskih etaža), i maksimalne visina građevine od 45 m</p>	<p>- prihvaća se preoblikovanje u skladu s priloženim grafičkim prikazom</p> <p>- ostatak prijedloga se ne prihvaća</p>
		<p>c) Za zonu Vila Radin (T1-7a), zonu Hotel Punta (T1-6) i zonu ex depadanse Antonina i Arausana (T1-10) traže:</p> <p>- omogućavanje izgradnje pratećih sadržaja (vanjski bazeni, strojarne bazena, i sl.) na minimalnoj udaljenosti 25 m od mora i maksimalne visine 1 metar od najniže kote uređenog terena.</p>	<b>Primjedba se prihvaća.</b>
13.	21.01.2021. Vilim Ivás ██████████ 22211 Vodice	<p>Pri završetku je izgradnje građevine sportsko rekreacijske namjene – streljane i prostorije streljišta, na k.č. 3985/3 k.o. Vodice (formirane od dijela k.č. 3985/1 k.o. Vodice), u skladu s pravomoćnom građevinskom dozvolom koju prilaže.</p> <p>Predlaže da se u ID PPUG- Vodica:</p> <p>a) „vrati markica s oznakom SRC4 STRELJANA i izmijeni članak 63. na stanje kakvo je bilo u vrijeme podnošenja zahtjeva za izdavanje građevinske dozvole“, te da se</p> <p>b) navedene čestice 3985/1 i 3985/3 upišu u prostorni plan.</p> <p>c) planira mogućnost dogradnje na istim česticama dodatnog sanitarnog čvora tlocrtno površine od cca 40 m<sup>2</sup> (wc, tuševi i umivaonici) te mogućnost postavljanja 6 drvenih montažnih koliba tlocrtnih dimenzija max 6x5m.</p>	<p><b>Primjedba se prihvaća.</b></p> <p><b>Primjedba se ne može prihvatiti.</b> Ne može se ažurirati katastarska podloga jer je Odlukom o izradi V. ID PPUG-a Vodica prozvano kako će se za izradu izmjena i dopuna koristiti podloge na kojima je izrađen važeći Plan.</p> <p><b>Primjedba se prihvaća.</b></p>
14.	22.01.2021. Tomislav Duvnjak za <b>VODICE d.o.o.</b> ██████████ 23211 Vodice	<p>Traže da se ID PPUG-a na k.č. 3205/2 k.o. Vodice (u predjelu Stajice) omogući izgradnja bazena za odlaganje i fermentaciju komine od maslina, tlocrtno bruto površine od 1200 m<sup>2</sup> i dubine 170 cm.</p>	<p><b>Primjedba se prihvaća.</b> (Dodaje se stavak 5. u članku 53.)</p>
15.	22.01.2021. Vesna Dugandžić Belko	<p>Predlaže da se, u svrhu olakšanje provedbe PPUG-a Vodica, na adekvatan način reinterpretira nekoliko članaka iz Odredbi za provođenje PPUG-a Šibenika, koje prilaže:</p> <p>„Članak 86.</p> <p>(6) Granice odnosno površine izdvojenih građevinskih područja ugostiteljsko turističke namjene kao i ugostiteljsko turističke zone u naseljima koje su prikazane u prethodnim tablicama moguće je obzirom na mjerilo i stanje podloga korigirati sukladno stvarnom stanju u prostoru (korištenju, granicama čestica, postojećim prometnicama i ostaloj infrastrukturi) te konfiguraciji terena.</p> <p>Članak 105.a</p> <p>(6) Zbog neusklađenosti katastarskih podloga sa stvarnim stanjem na terenu, priključak građevne čestice zgrade definira se projektnom dokumentacijom zgrade u skladu sa stvarnim</p>	<p><b>Primjedba se prihvaća.</b> Prva dva stavka su već usvojena pod točkom 9., a druga dva se dodaju u novom podnaslovu Odredbi: „9.3. Ostale mjere provedbe plana“</p>

		<p>stanjem na terenu, a prema uvjetima iz Plana.          Članak 133          (2) Obzirom na neusklađenost kartografskih podloga, digitalnih ortofoto karata i katastarskih podloga (pomak odnosno različit smještaj istih podataka na različitim podlogama, preklapanja i/ili razmaka/rupa između pojedinih katastarskih općina i sl. na katastarskim podlogama), nije moguće automatsko prebacivanje podataka s jednih na druge.          (3) Kod prijenosa podataka iz kartografskih prikaza Plana na druge podloge odgovarajućeg mjerila dozvoljena je prilagodba granica odgovarajućem mjerilu podloge. Detaljno određivanje, razgraničavanje i definiranje obale mora, trasa prometnica, komunalne, energetske i druge infrastrukture koji su određeni u Planu, odredit će se aktom za građenje, ovisno o lokalnim uvjetima."</p>	
16.	<p>22.01.2021.  <b>Auror Friganović</b> (Građanska inicijativa Vodice bez zračenja)          ██████████ 22 211 Vodice</p>	<p>Predlažu izmjene članka 106. Odredbi (po uzoru na članak 23. GUP-a Grada Zagreba i članak 119. Prostornog plana Istarske županije), na način da se propišu slijedeća ograničenja:          a) antenski prihvati mora biti najmanje 12 metara visi od svih zgrada u krugu od 150 metara          b) antenski prihvat ili bazna stanica mora biti najmanje 150 metara udaljena od zdravstvenih, predškolskih i školskih ustanova te domova za starije osobe          c) antenski prihvat ili bazna stanica ne može se postavljati na stambene zgrade i obiteljske kuće          d) bazna stanica mora biti skrivena paravanom radi estetskih razloga</p>	<p><b>Primjedba se ne može prihvatiti</b>          Jer je protivna Uredbi Vlade RH o mjerilima razvoja elektroničke komunikacijske infrastrukture i druge povezane opreme (NN br. 131/12, 92/15 i 10/21).</p>
17.	<p>22.01.2021.  <b>Ante Marić</b>          ██████████ 22211 Vodice</p>	<p>Kako bi se omogućila dogradnja i nadogradnja postojeće građevine stambeno-poslovne namjene, predlaže da se propišu slijedeći uvjeti rekonstrukcije na č.z. *2420, *1322, *2421 te k.č. 7014/23 k.o. Vodice:          - način gradnje: SS, najveći dozvoljeni kapacitet 80 kreveta, maksimalna visina 16m, maksimalna katnost Po+Su+P+4, udaljenost od granice građevne cestice - u gabaritima postojeće ili prema uvjetima iz zone 1.2 UPU- Vodice i Srma (čija se izmjena također podrazumijeva u slučaju prihvaćanja primjedbe), kig=0,3, kis=1,2, min 20% površine građevne cestice ozelenjeno, osiguran neposredan pristup najmanje širine kolnika od 5,0 m, PMmin.= 10/1000 m2 GBP-a.</p>	<p><b>Primjedba se ne prihvaća.</b>          Traženi urbanistički parametri neprimjereni su tipologiji niskih građevina kakve su predviđene u ovim lokalnim uvjetima.</p>
18.	<p>21.01.2021.  <b>Milicevic Ivan</b>          ██████████ Zagreb</p>	<p>Traži da se k.č. 6797 k.o. Zaton-Srma uključi u obuhvat ugostiteljsko turističke zone Donja Srma s kojom graniči na jugoistočnoj međi, kako bi mogao realizirati izgradnju manjeg obiteljskog kampa.</p>	<p><b>Primjedba se ne prihvaća.</b>          Mogućnost preoblikovanja predmetne zone nije prozvana Odlukom o izradi V. ID PPUG-a Vodica. Osim toga, Prostornim planom Šibensko – kninske županije „Donja Srma“ je određena, a planom niže razine – PPUG-om Vodica detaljnije razrađena, kao izdvojena ugostiteljsko-turistička zona T1 u kojoj nije predviđen smještaj kampa.</p>
19.	<p>19.01.2021.  <b>„Grupa građana Vodičanke i Vodičani“</b></p>	<p>Imaju niz primjedbi, prijedloga, kritika i pitanja:          a) Tvrde kako grafika prostornog plana iz 2006. g. nije vidljiva na službenim stranicama Grada Vodica mada bi trebala biti javno objavljena.</p>	<p><b>Primjedba nije utemeljena.</b>          Objava usvojenog elaborata prostornog plana na mrežnim stranicama jedinice lokalne samouprave nije obveza propisana zakonom o prostornom</p>

			<p>uređenju, a na web stranicama Grada Vodica je unatoč tome objavljen važeći PPUG, kao i sve njegove prethodne izmjene i dopune.</p> <p>Uredbom o informacijskom sustavu prostornog uređenja (NN 115/2015) je propisano kako je objava prostornih planova izrađenih u skladu s pravnim pravilima <i>Pravilnika o sadržaju, mjerilima kartografskih prikaza, obveznim prostornim pokazateljima i standardu elaborata prostornih planova</i> obveza županijskog Zavoda za prostorno uređenje, i to samo za planove/ njihove izmjene i dopune donesene nakon stupanja na snagu te Uredbe. (PPUG Vodica je donesen gotovo 10 godina ranije).</p>
		<p>b) Smatraju kako „pod hitno treba riješiti promet na razini Prostornog plana“, uz obrazloženje da nedostaje list "Promet", da je promet prikazan u mjerilu 1:25000 na kartografskom prikazu "Korištenje i namjena prostora" nedovoljno je razrađen i pregledan, a na listu "Građevinska područja naselja" nije ucrtana prometna mreža (što se rijetko može vidjeti u mnogim planovima na razini cijele Hrvatske). Mišljenja su da prostornim planom nije konceptualno riješena osnovna prometna mreža. Npr., od 2006. se ucrtava trasa ceste kroz izgrađeni dio naselja (zaleđe Srime/ Lovetovo/ Stablinac/ Hacienda) za koju nije izgledno da će ikad izvesti u dijelu preko izgrađenih kuća; nisu trasirani mogući koridori i alternativne trase većih gradskih prometnica bi se definirali neizgrađeni dijelovi naselja (Račice, Stanine, Stablinac, Mrzanci), i sanirali postojeći dijelova naselja (Blata)...</p>	<p><b>Primjedba nije utemeljena.</b></p> <p>Prometna mreža prikazana je na kartografskom prikazu „Korištenje i namjena površina“ zbog preglednosti, jer bi njezinim uvrštavanjem u kartografski prikaz br. 2 „Infrastrukturni sustavi“ došlo do preklapanja s ostalim linijskim infrastrukturnim građevinama (vodovi elektroničke komunikacijske mreže, elektroenergetski kabeli, vodoopskrbni cjevovodi, odvodni kanali otpadnih i oborinskih voda, plinovodi i sl.) U slučaju njezinog izdvajanja na zasebni kartografski prikaz, razina razrade i preglednosti bi bila ista, s obzirom na to da bi se, sukladno <i>Pravilniku o sadržaju, mjerilima kartografskih prikaza, obveznim prostornim pokazateljima i standardu elaborata prostornih planova</i> izradio u istom mjerilu 1:25000 na topografskoj karti. Isti pravilnik ne propisuje obvezu prikaza prometne mreže na kartografskom prikazu građevinskih područja u mjerilu 1:5000.</p> <p>Konceptualna izmjena prometne mreže ne može se u prostornom planu rješavati bez prethodno izrađene stručne podloge – prostorno-prometne studije (šireg područja Grada i sl., koja za potrebe V. izmjena i dopuna nije prozvana Odlukom o izradi.</p>
		<p>c) Smatraju da je potrebno razmotriti i revidirati "povijesnu graditeljsku cjelinu naselja" jer postojeća nema uporišta u povijesnom razvoju naselja te stanju na terenu i daju konkretne primjedbe i prijedloge.</p>	<p><b>Primjedba se ne može usvojiti, nije predmet izmjena i dopuna.</b></p> <p>Utvrđivanje svojstva kulturnog dobra nadležnost je Ministarstva kulture i medija, a sam postupak propisan Zakonom o zaštiti i očuvanju kulturnih dobara (NN 69/99, 151/03, 157/03, 100/04, 87/09, 88/10, 61/11, 25/12, 136/12, 157/13, 152/14, 98/15, 44/17, 90/18, 32/20, 62/20)</p>
		<p>d) Prostorni plan ne prikazuje "rezervacije" u prostoru za javne, društvene i zelene</p>	<p><b>Primjedba se ne može usvojiti, nije predmet izmjena i dopuna.</b></p>

		<p>površine osim crkve u Stablincu, što predstavlja neodrživo upravljanje prostorom</p> <p>e) Postavljaju pitanje zašto u Prostornom planu nije ucrтана plaža Vruje i novi lukobran na Tempu (a ucrтani su u UPU-u Vodice i Srma).</p> <p>f) Kritiziraju što (za razliku od PPUG-a iz 2006. g.) ne postoji uvjet izrade niti jednog DPU-a dijela naselja, smatraju da je potrebno odrediti zone izrade DPU-a za urbanu sanaciju dijelova naselja, kao i DPU-a za neizgrađene dijelove naselja, jer bi se na taj način mogao uvesti red u prostor.</p> <p>g) Postavljaju pitanje neusklađenosti UPU-a Vodice i Srma i PPUG-a Vodica: „zona između Bilog kamena i ceste za Plavu plažu“ je u Prostornom planu "izgrađeni dio građevinskog područja" a u Urbanističkom planu namjena R1 "rekreacija".</p> <p>h) Postavljaju pitanje neusklađenosti UPU-a Vodice i Srma i PPUG-a Vodica: u Prostornom planu je zona Vile Marijane turistička T1 namjena, a u Urbanističkom planu rekreacijska R1 namjena.</p>	<p>Odlukom o izradi V. ID PPUG-a Vodica nisu prozване „rezervacije“/prenamjene pojedinih područja u društvenu namjenu. Provedbenim odredbama propisani su uvjeti za gradnju takvih sadržaja unutar građevinskih područja naselja te građevinskih područja proizvodne i poslovne namjene.</p> <p><b>Daje se odgovor na pitanje:</b> Urbanističkim planom uređenja detaljnije se razrađuje prostor u većem mjerilu, pa se u njemu mogu prikazati sadržaji koji nisu prikazani u planu šireg područja, pod uvjetom da su s istim usklađeni.</p> <p><b>Primjedba nije utemeljena.</b> Zakonom o prostornom uređenju (NN 153/13) ukinuta je mogućnost izrade detaljnog plana uređenja.</p> <p><b>Primjedba nije utemeljena.</b> Ne radi se o neusklađenosti s planom šireg područja, nego o detaljnijoj razradi plana užeg područja.</p> <p><b>Primjedba nije utemeljena.</b> Ne radi se o neusklađenosti s planom šireg područja, nego o detaljnijoj razradi plana užeg područja.</p>
20.	21.01.2021. Kristijan Pavić za Adriatic Croatia International Club („ACI“) ██████████ 51000 Rijeka	Ponavljaju više puta postavljeni zahtjev za izmjenama i dopunama PPUG-a u tekstualnom i grafičkom dijelu, kojima bi se implementiralo ldejno rješenje ACI marine Vodice, izrađeno od strane Urbanističkog instituta Hrvatske d.o.o., iz siječnja 2018.	<b>Primjedba se ne prihvaća.</b> Potrebno je preispitivanje predloženog projekta i dodatni pregovori između predstavnika Grada i ACI-ja za postizanje kompromisnog rješenja na obostrano zadovoljstvo.
21.	22.01.2021. Živko Filipin ██████████ 21000 Split	<p>a) Predlaže da se V. ID PPUG-a Vodica (kao i sve buduće izmjene) izrade na najnovijim digitalnim katastarskim podlogama „jer se tako radi prema pravilima struke“.</p> <p>b) Traži pokretanje izrade UPU-a br. 6 „Sportsko rekreacijska zona Rastovci“, čija je obveza izrade propisana još PPUG-om iz 2006., te za daje niz prijedloga i preporuka izradu istog (planiranje prometnih koridora na postojećim katastarskim česticama u vlasništvu Grada na kojima je već evidentiran način uporabe „put“, primjena urbanističkog bonusa, izmještanje dalekovoda, vođenje podzemne infrastrukture k.č. 7192/13 u vlasništvu Grada...)</p>	<p><b>Primjedba se ne može prihvatiti.</b></p> <p>a) Izrada na novim katastarskim podlogama mora biti prozvana Odlukom o izradi, jer ista nužno podrazumijeva korekcije i prilagodbe granica građevinskog područja (a samim time i promjene površina). Isto je moguće (i poželjno) napraviti u VI. izmjenama i dopunama.</p> <p>b) Iniciranje izrade prostornog plana propisano je člankom 85. Zakona o prostornom uređenju.</p>
22.	20.01.2021. i 27.01.2021. ŠRK Botnica ██████████ 22233 Prvić Luka i MO Prvić Luka ██████████ 22233 Prvić Luka	Traže da se u ID PPUG-a Vodica „vrati“ sportska luka u Prvić Luci, za koju imaju važeću koncesiju od 2016. godine, i nadaju se da će im ista biti produžena.	<b>Primjedba se prihvaća.</b>
23.	20.01.2021. Branimir Vlahov, (u ime 424 potpisnika peticije) ██████████ Šibenik	Traže ukidanje luke nautičkog turizma na području „Perolin gat“ na otoku Prviću.	<b>Primjedba se ne može prihvatiti.</b> Luka nautičkog turizma na predmetnoj lokaciji je definirana planom više razine – Prostornim planom Šibensko-kninske županije, s kojim sukladno Zakonu ovaj PPUG mora biti usklađen.

24.	BILOTA INŽENJERING [REDAKCIJA] 21218 Seget Donji	Traže da se u obuhvat detaljnije razrade za proširenje groblja u Srimi uključi k.č. 3892 k.o. Srima, površine 73 m <sup>2</sup> .	<b>Primjedba se prihvaća.</b>
25.	18.01.2021. Blaženka Alfrev, [REDAKCIJA] 22211 Vodice i Ivan Cukrov, [REDAKCIJA] 22211 Vodice	Traže proširenje građevinskog područja na k.č. 7409/14, 7411/2, 7409/15, 7411/1, k.o. Srima, koje se nalaze na samom njegovom rubu, tik uz asfaltnu cestu i provedenu infrastrukturu. (Ulica već ima oznaku Srima XVI)	<b>Primjedba se ne može prihvatiti.</b> Građevinsko područje naselja Srima se ne može širiti – nije ispunjen uvjet od 80% izgrađenosti. (Izgrađeno je cca 71%).
26.	18.01.2021. Miroslav Bareša [REDAKCIJA] Vodice	Traži proširenje građevinskog područja na k.č. 1060/8, 1060/9, 1053/4 i 1053/3, k.o. Vodice.	<b>Primjedba se ne može prihvatiti.</b> Građevinsko područje naselja Vodica se ne može širiti – nije ispunjen uvjet od 80% izgrađenosti. (Izgrađeno je cca 73%).
27.	18.01.2021. Lasan Borac - Konta [REDAKCIJA] 22211 Vodice	Traži prenamjenu k.č. 2916/2, 2916/3, 2917, k.o. Vodice, na području Mličevac, iz K u M zonu.	<b>Primjedba se ne može prihvatiti.</b> Predmetno zemljište za koje se traži prenamjena nije dio naselja, već izdvojenog građevinskog područja proizvodne zone Mličevac. Prihvaćanje primjedbe bi predstavljalo proširenje građevinskog područja naselja, za što se nisu stekli uvjeti propisani Zakonom o prostornom uređenju (tj da je više od 80% građevinskog područja naselja Vodice izgrađeno).
28.	19.01.2021. Drago i Miro Vlahov [REDAKCIJA] 22234 Prvić Šepurine	Mole da se k.č. 7296/2 k.o. Srima, u njihovom vlasništvu, uključi u građevinsko područje s kojim graniči.	<b>Primjedba se ne može prihvatiti.</b> Građevinsko područje naselja Srima se ne može širiti – nije ispunjen uvjet od 80% izgrađenosti. (Izgrađeno je cca 71%).
29.	20.01.2021. Martina Silov [REDAKCIJA]	Traži proširenje građevinskog područja na k.č. 7450 k.o. Zaton-Srima.	<b>Primjedba se ne može prihvatiti.</b> Građevinsko područje naselja Srima se ne može širiti – nije ispunjen uvjet od 80% izgrađenosti. (Izgrađeno je cca 71%).
30.	20.01.2021. Josip Bilan [REDAKCIJA] Vodice	Traži proširenje građevinskog područja za dodanih 600 m <sup>2</sup> , kako bi mogao izgraditi stambeni objekt. Prema važećem PPUG-u gradi dio k.č. 2936/7 k.o. Vodice u njegovom vlasništvu obuhvaća cca četvrtinu površine te čestice (635 m <sup>2</sup> ), ali trokutastog je oblika neuvjetnog za gradnju uz poštivanje propisanih udaljenosti od međa.	<b>Primjedba se djelomično prihvaća,</b> na način da se umjesto proširenja izvrši preoblikovanje građevinskog područja na način da gradi dio popravi pravilniji četverokutni oblik, a njegova površina ostane ista.
31.	21.01.2021. Nikolina Lubar [REDAKCIJA] 22211 Vodice	Traži proširenje građevinskog područja na k.č. 3414/5 k.o. Vodice.	<b>Primjedba se ne može prihvatiti.</b> Građevinsko područje naselja Vodica se ne može širiti – nije ispunjen uvjet od 80% izgrađenosti. (Izgrađeno je cca 73%).
32.	21.01.2021. Mario Kraljević [REDAKCIJA] 22211 Vodice	Traži proširenje građevinskog područja na k.č. 1050/1 i 1050/2 k.o. Vodice.	<b>Primjedba se ne može prihvatiti.</b> Građevinsko područje naselja Vodica se ne može širiti – nije ispunjen uvjet od 80% izgrađenosti. (Izgrađeno je cca 73%).
33.	21.01.2021. Tonći Skočić [REDAKCIJA] Vodice	Traži proširenje građevinskog područja na k.č. 1592 k.o. Vodice.	<b>Primjedba se ne može prihvatiti.</b> Građevinsko područje naselja Vodica se ne može širiti – nije ispunjen uvjet od 80% izgrađenosti. (Izgrađeno je cca 73%).
34.	21.01.2021. Edita Strikoman, Grgurev Ante [REDAKCIJA] Vodice i Jasna Juričev [REDAKCIJA] Vodice	Isto kao primjedba pod brojem 33.	Isti odgovor kao na primjedbu pod brojem 33.
35.	22.01.2021.	Traži prenamjenu k.č. 754/1 i 754/2 k.o. Vodice iz	<b>Primjedba se ne može prihvatiti.</b>



	<b>Tomislav Grgurev</b> ██████████ 10410 Velika Gorica	zone sporta i rekreacije u „građevinsku“ zonu (mješovitu namjenu).	Predmetno zemljište za koje se traži prenamjena nije dio naselja, već izdvojenog građevinskog područja rekreacijske namjene Bristak. Prihvatanje primjedbe bi predstavljalo proširenje građevinskog područja naselja, za što se nisu stekli uvjeti propisani Zakonom o prostornom uređenju (tj da je više od 80% građevinskog područja naselja Vodice izgrađeno).
36.	22.01.2021. <b>Jasminka Mijat</b> ██████████ 22 211 Vodice	Traži proširenje građevinskog područja na k.č. 3449/1 i 3449/2 k.o. Srma. (Predmetne čestice neposredno graniče sa sjevernom granicom građevinskog područja naselja.)	<b>Primjedba se ne može prihvatiti.</b> Građevinsko područje naselja Srma se ne može širiti – nije ispunjen uvjet od 80% izgrađenosti. (Izgrađeno je cca 71%).
37.	25.01.2021. <b>Ivica i Josipa Mirković</b> ██████████ 22 211 Vodice	Opetovano traže proširenje građevinskog područja naselja na k.č. 3005/10 k.o. Srma, i smatraju kako nije dovoljno obrazloženje koje su dobili putem telefona od nadležnih službi - da se mora prvo popuniti kapacitet građevnih objekata u građevinskoj zoni.	<b>Primjedba je zaprimljena van roka.</b> <b>Primjedba se ne može prihvatiti.</b> Unatoč tome što podnositelji primjedbe smatraju kako nije dovoljan, nažalost jedini odgovor koji mogu dobiti je isti: građevinsko područje naselja Srma se ne može širiti jer nije ispunjen uvjet od 80% izgrađenosti. (Izgrađeno je cca 71%). Radi se o zakonskom ograničenju, propisanom člankom 47. stavkom 1. Zakona o prostornom uređenju: „U prostoru ograničenja se građevinsko područje određuje tako da se može proširiti za najviše 20% površine njegova izgrađenog dijela, ako je taj dio veći od 80% površine toga građevinskog područja.“
38.	19.01.2021. <b>Ljubomir Skočić</b> ██████████ 22211 Vodice	Traži da se u Urbanističkom planu uređenja Vodice i Srma k.č.1142/2 k.o. Vodice, prema uvjetima i načinu gradnje, označi oznakom „1.3“.	<b>Primjedba nije utemeljena.</b> Odnosi se na izmjene i dopune UPU-a Vodice i Srma a ne na predmetne V. ID PPUG-a Vodica.
39.	28.01.2021. <b>Neven Mijat</b> ██████████ 10000 Zagreb	Traži proširenje građevinskog područja na k.č. 3448, 3450/1 i 3450/2 k.o.Srma, koje s istim neposredno graniče. Prilaže obrazloženje o nepoštenom ukidanju građevinskog područja na području Srime, odnosno njegovim nelogičnom širenju na neuređena i zapuštena poljoprivredna zemljišta koja predstavljaju ruglo naselja.	<b>Primjedba je zaprimljena van roka.</b> <b>Primjedba se ne može prihvatiti.</b> Građevinsko područje naselja Srma se ne može širiti – nije ispunjen uvjet od 80% izgrađenosti. (Izgrađeno je cca 71%). Zakon prostornom uređenju nažalost ne nudi nikakva rješenja za ispravljanje „starih nepravdi“, već daje samo šturi matematički izračun kojeg je stručni izrađivač dužan poštovati.
40.	25.01.2021. <b>Andelka Antulov</b> ██████████ 52100 PULA	Traži proširenje građevinskog područja na k.č.1588/1 i 1589 k.o. Prvić, kako bi mogla izgraditi, uz pomoć ruku lokalnih majstora, objekt u dosluhu s tradicijom i otočko-primorskom arhitekturom, okruženu autohtonim vrstama zelenila, uz primjenu permakulturnih načela.	<b>Primjedba je zaprimljena van roka.</b> <b>Primjedba se ne može prihvatiti.</b> Građevinsko područje naselja Prvić Šepurine se ne može širiti – nije ispunjen uvjet od 80% izgrađenosti. (malo nedostaje - izgrađeno je cca 77%).
41.	04.02.2021. <b>Mate Tabula</b> (Predsjednik M.O Gaćezezi)	Predlaže da se odustane od širenja građevinskog područja za k.č. 876/1 k.o. Čista. (M.O Gaćezezi je donijelo odluku o tome na telefonskoj sjednici.)	<b>Primjedba je zaprimljena van roka.</b> <b>Primjedba se prihvaća.</b>

Prema članku 102. Zakona o prostornom uređenju i gradnji (NN 153/13, 65/17, 114/18, 39/19, 98/19): „odgovorni voditelj u suradnji s nositeljem izrade obrađuje mišljenja, prijedloge i primjedbe iznesene u javnoj raspravi i priprema izvješće o javnoj raspravi“.

Odgovorne voditeljice V. izmjena i dopuna PPUG-a Vodica:

Ivana Bojić, dipl.ing.arh., Geoprojekt d.d. Split

Gorana Barbarić, mag.ing.arch., Geoprojekt d.d. Split

  **IVANA BOJIĆ**  
dipl.ing.arh.  
OVLAŠTENA ARHITEKTICA  
URBANISTICA  
A-U 500

  **GORANA BARBARIĆ**  
mag.ing.arch.  
OVLAŠTENA ARHITEKTICA  
URBANISTICA  
A-U 534

Nositelj izrade V. izmjena i dopuna PPUG-a Vodica:

Upravni odjel za gospodarstvo, imovinu i prostorno planiranje Grada Vodica

Pročelnica Odjela: Tina Bosotin, dipl. iur.



Vodice, Split, 05. veljače 2021.

#### 4. PRILOZI

## 4.1. Zaključak o utvrđivanju Prijedloga ID PPUG-a

Na temelju članka 95. stavaka 2. Zakona o prostornom uređenju („Narodne Novine“, broj 153/13, 65/17, 114/18, 39/19 i 98/19)) članka 40. Statuta Grada Vodica „Službeni glasnik Grada Vodica“ 02/18, 03/18, 08/18 i 02/20) i članka 48. Zakona o lokalnoj i područnoj (regionalnoj) samoupravi („Narodne Novine“ broj 33/01, 60/01, 129/05, 109/07, 125/08, 36/09, 150/11, 144/12, 19/13, 137/15, 123/17 i 98/19), Gradonačelnica Grada Vodica, dana 28. prosinca 2020. godine donosi:

### ZAKLJUČAK

#### o utvrđivanju Prijedloga

#### V. Izmjena i dopuna Prostornog plana uređenja Grada Vodica

1. Utvrđuje se Prijedlog V. Izmjena i dopuna Prostornog plana uređenja Grada Vodica (u daljnjem tekstu: Prijedlog Plana), izrađen od Geoprojekt d.d. iz Splita, koji „Prijedlog Plana“ se upućuje na javnu raspravu.

2. Javna rasprava objavit će se u Slobodnoj Dalmaciji, na mrežnim stranicama Ministarstva graditeljstva i prostornog uređenja, na mrežnim stranicama Grada Vodica, u „Službenom glasniku Grada Vodica“ i na oglasnoj ploči Grada Vodica.

3. Prijedlog Plana izložit će se na javni uvid od 15. siječnja do 22. siječnja 2021. godine, u dvorani za sastanke Grad Vodice, Ive Čače 8, svakog radnog dana od 08:00 – 14:00, u trajanju od 8 dana.

4. U vrijeme trajanja javnog uvida, Prijedlog Plana bit će objavljen na mrežnoj stranici Grada Vodica.

5. Javno izlaganje o prijedlogu Plana održat će se dana 19. siječnja 2021. godine u 12,00 sati u dvorani za sastanke Grada Vodica, Ive Čače 8.

6. Prijedloge i primjedbe o prijedlogu Plana mogu se predložiti usmeno i na zapisnik tijekom javnog izlaganja, te se iste mogu uputiti u pisanom obliku nositelju izrade Upravnom odjelu za gospodarstvo, imovinu i prostorno planiranje, Grada Vodica, Ive Čače 8, do zaključno petka 22. siječnja 2021. godine. Primjedbe i prijedlozi koji ne budu dostavljeni u roku ili nisu čitljivo napisani, ne moraju se uzeti u obzir u pripremi izvješća o javnoj raspravi.

7. Nositelj izrade Upravni odjel za gospodarstvo, imovinu i prostorno uređenje Grada Vodica, dostavlja i posebnu pisanu obavijest javnopravnim tijelima koja su dala ili trebala dati zahtjeve za izradu prostornog plana, susjednim gradovima i općinama. Vijećima mjesnih odbora u obuhvatu plana.

8. Ovaj Zaključak stupa na snagu danom donošenja, a objavit će se u „Službenom glasniku Grada Vodica“ i na oglasnoj ploči Grada

KLASA: 350-02/19-01/07

URBROJ: 2182/04-05/02-20-31

Vodice, 28. prosinca 2020.

Gradonačelnica:  
Nelka Tomić, dr. med.

Dostaviti:

- Uredniku Službenog glasnika Grada Vodica
- Oglasna ploča
- Upravni odjel za gospodarstvo, imovinu i prostorno planiranje
- Dokumentacija -ovdje
- Arhiva -ovdje

#### 4.2.1. Dokaz objave javne rasprave u dnevnom tisku „Slobodna Dalmacija“

**Slobodna Dalmacija**  
SRJ/EĐA. 30.12.2020

**šibenik 19**

Na temelju članka 96. Zakona o prostornom uređenju («Narodne Novine», broj 153/13, 65/17, 114/18, 39/19 i 98/19) Odluke o izradi V. Izmjena i dopuna Prostornog plana uređenja Grada Vodica („Službeni glasnik Grada Vodica” broj 01/19) i Zaključka: KLASA: 350-02/19-01/07, URBROJ: 2182/04-05/02-20-31, od 28. prosinca 2020. Gradonačelnica Grada Vodica objavljuje:

**JAVNU RASPRAVU**  
o Prijedlogu V. Izmjena i dopuna Prostornog plana uređenja Grada Vodica

Javna rasprava o Prijedlogu V. Izmjena i dopuna Prostornog plana uređenja Grada Vodica trajati će 8 dana, od 15. siječnja do 22. siječnja 2021. godine.

Članak I. Za vrijeme trajanja javne rasprave Prijedlog V. Izmjena i dopuna Prostornog plana uređenja Grada Vodica biti će izložen u prostorijama Grada Vodica, u dvorani za sastanke Grada Vodica, Ive Čače 8, svakog radnog dana od 08:00 – 14:00.

Članak II. U vrijeme trajanja javnog uvida, Prijedlog Plana bit će objavljen na mrežnoj stranici Grada Vodica.

Članak III. Javno izlaganje o Prijedlogu V. Izmjena i dopuna Prostornog plana uređenja Grada Vodica održat će se 19. siječnja 2021. godine u 12:00 u dvorani za sastanke Grada Vodica, Ive Čače 8.

Z. Pozivaju se sve fizičke i pravne osobe koje imaju određeni pravni interes na području Grada Vodica da sudjeluju u javnoj raspravi te da tijekom javnog uvida i javnog izlaganja daju svoje primjedbe, prijedloge, mišljenja i/ili očitovanja o Prijedlogu V. Izmjena i dopuna Prostornog plana uređenja Grada Vodica. Prijedloge i primjedbe o prijedlogu Plana mogu se predložiti usmeno i na zapisnik tijekom javnog izlaganja, te se iste mogu uputiti u pisanom obliku nositelju Izrade Upravnom odjelu za gospodarstvo, imovinu i prostorno planiranje, Grada Vodica, Ive Čače 8, do zaključno 22. siječnja 2021. godine. Primjedbe i prijedlozi koji ne budu dostavljeni u roku ili nisu čitljivo napisani, ne moraju se uzeti u obzir u pripremi izvješća o javnoj raspravi.

KLASA: 350-02/19-01/07  
URBROJ: 2182/04-05/02-20-32  
Vodice, 28. prosinca 2020.

Gradonačelnica  
Nelka Tomić, dr. med., v.r.

## 4.2.2. Dokaz objave javne rasprave na mrežnim stranicama Ministarstva graditeljstva i prostornoga uređenja



### Dokumenti

Pronađeno 6 dokumenata.

#### 31.12.2020. - Izrada Urbanističkog plana uređenja ugostiteljsko turističke zone Ravne, Grad Pazin

31.12.2020. pdf (953kb) | Odluke o izradi prostornih planova | Istarska županija

#### 31.12.2020. - Informacija o produljenju trajanja javne rasprave o Prijedlogu Izmjena i dopuna Urbanističkog plana uređenja središta Osijeka

31.12.2020. pdf (105kb) | Informacija o javnoj raspravi | Informacije o javnim raspravama

#### 31.12.2020. - Informacija o javnoj raspravi o Prijedlogu Urbanističkog plana uređenja "Ninski Stanovi 2 - Zapad"

31.12.2020. pdf (427kb) | Informacija o javnoj raspravi | Informacije o javnim raspravama

#### 31.12.2020. - Izrada IV. Izmjena i dopuna Generalnog urbanističkog plana grada Pazina

31.12.2020. pdf (927kb) | Odluke o izradi prostornih planova | Istarska županija

#### 31.12.2020. - Informacija o javnoj raspravi o Prijedlogu V. Izmjena i dopuna Prostornog plana uređenja Grada Vodica


31.12.2020. pdf (314kb) | Informacija o javnoj raspravi | Informacije o javnim raspravama

#### 31.12.2020.Poziv.kl9.pdf

31.12.2020. pdf (260kb) | Zapošljavanje | 16.12.2020. - Javni natječaj za imenovanje glavnog inženjera ice Ministarstva prostornoga uređenja, graditeljstva i državne imovine - klasa 9

## 4.2.3. Dokaz objave javne rasprave na mrežnoj stranici Grada Vodica

02. siječnja 2021.



Nakon objave, za manje od dva dana, za pomoć ljudima nastradalima u raznim potresima, prikupljeno je, od građana, vodičkih tvrtki i Grada Vodica 60 komada grijalica, 20 rola građevinske folije za prekrivanje krovista te velika količina električnog materijala, produžnih kabela i žarulji. Kombi s prikupljenom pomoći kreće sutra u rano jutro te bi već oko 9 sati trebao stići u Crveni križ u Glini. Sav materijal će se podijeliti poznatim korisnicima u koordinaciji s glinskim Crvenim križem i volonterima udruge *Day 5*. Pozivamo građane da i dalje doniraju, jer prema informacijama koje stižu u vodički Stožer Civilne zaštite i Crveni križ i, dalje su najpotrebnije grijalice i građevinska folija te dječje pelene i hrana za djecu. Donacije se prikupljaju od 10 do 17 sati u prostoru Stare škole na vodičkoj rivi, a sljedeći odlazak pomoći je planiran za utorka prema Sisku.

### Uvid i javna rasprava o Prijedlogu V. izmjena i dopuna Prostornog plana uređenja Grada Vodica

31. prosinca 2020.

Grad Vodice objavljuje javnu raspravu o [Prijedlogu V. Izmjena i dopuna Prostornog plana uređenja Grada Vodica](#) koja će trajati od 15. do 22. siječnja 2021. godine. Za vrijeme trajanja javne rasprave Prijedlog V. Izmjena i dopuna Prostornog plana uređenja Grada Vodica bit će izložen u prostorijama Grada Vodica, u dvorani za sastanke, Ive Čače 8, svakog radnog dana od 08:00 – 14:00 sati te će biti objavljen na mrežnoj stranici [Grada Vodica](#). Javno izlaganje o Prijedlogu V. Izmjena i dopuna Prostornog plana uređenja Grada Vodica održat će se 19. siječnja 2021. godine u 12:00 u u dvorani za sastanke Grada Vodica, Ive Čače 8.

[više »](#)

### Obavijest Stožera Civilne zaštite

31. prosinca 2020.

- Natječaj za prikupljanje pismenih ponuda za davanje u zakup potkrovlja objekta označenog kao čes.zgr. 130/1 k.o. Prvič (ex. "Bratska kuća")
- Natječaj za prikupljanje pismenih ponuda za davanje u zakup poslovnog prostora na drugom katu objekta (treća prostorija desno) označenog kao čes.zgr. 22/3 K.O. Vodice (ex. "Stara općina" u Vodicama)
- Natječaj za prikupljanje pismenih ponuda za davanje u zakup poslovnog prostora na prvom katu objekta (prostorija lijevo) označenog kao čes.zgr. 22/4 K.O. Vodice (ex. "Stara općina" u Vodicama)
- Natječaj za prikupljanje pismenih ponuda za davanje u zakup poslovnog prostora u objektu ex. "Stara uljara" u Prvič Lucu označeno kao čes.zgr. 130/2 K.O. Prvič
- Natječaj za prikupljanje pismenih ponuda za davanje u zakup poslovnog prostora na prvom katu objekta (prostorija lijevo) označenog kao čes.zgr. 22/4 K.O. Vodice (ex. "Stara općina" u Vodicama)
- Javni poziv za dodjelu potpora male vrijednosti za obveznike komunalne naknade koji obavljaju gospodarsku djelatnost
- Javni poziv za dodjelu potpora male vrijednosti za obveznike poreza na potrošnju koji obavljaju gospodarsku djelatnost
- Javni poziv za dodjelu potpora male vrijednosti za obveznike naknade po koncesijskom odobrenju za korištenje pomorskog dobra koji obavljaju gospodarsku djelatnost
- Javni poziv za dodjelu potpora male

23

### 4.3 Zapisnik o javnom izlaganju i dokaz sudjelovanja u javnom izlaganju sudionika u javnoj raspravi

#### ZAPISNIK S JAVNOG IZLAGANJA

##### o Prijedlogu V. Izmjena i dopuna prostornog plana uređenja Grada Vodica

Sukladno članku 99, u vezi s člankom 94. i 98. Zakona o prostornom uređenju (NN br.153/13, 65/17, 114/18, 39/19 i 98/19), održano je javno izlaganje Prijedloga V. Izmjena i dopuna prostornog plana uređenja Grada Vodica, dana 19. siječnja 2021. godine, s početkom u 12,00 sati u Kino dvorani Grada Vodica, Ive Čače 8, u Vodicama.

Pozvane su sve fizičke i pravne osobe koje imaju određeni pravni interes na području Grada Vodica da sudjeluju u javnoj raspravi te da tijekom javnog uvida i javnog izlaganja daju svoje primjedbe, prijedloge, mišljenja i/ili očitovanja o Prijedlogu V. Izmjena i dopuna prostornog plana uređenja Grada Vodica.

Datum, mjesto i vrijeme javnog izlaganja objavljeni su u: „Službenom glasniku Grada Vodica“ broj 1/21, na Oglasnoj ploči Grada Vodica, web portalima: Grada Vodica [www.grad-vodice.hr](http://www.grad-vodice.hr), i Ministarstva graditeljstva i prostornog uređenja, i u dnevnom tisku „Slobodna Dalmacija“ od 30.12.2020. godine.

**Nositelj izrade:** Grad Vodice

Upravni odjel za gospodarstvo, imovinu i prostorno planiranje

**Stručni izradivač:** „Geoprojekt“ d.d. iz Splita

**Posebna obavijest o javnoj raspravi osim objave dostavljena je sukladno čl. 97. Zakona o prostornom uređenju:**

- javnopравnim tijelima
- mjesnim odborima.

#### **NAZOČNI:**

- Gorana Barbarić, mag. ing. arch. iz „Geoprojekt-a d.d.“
- Tina Bosotin, dipl.iur., pročelnica Upravnog odjela za gospodarstvo, imovinu i prostorno planiranje,
- Lada Roca, dipl.inž.arh., savjetnik za prostorno planiranje u Upravnom odjelu,
- Grozdana Juričev Šprljan, viši referent za gospodarstvo, imovinu i prostorno planiranje
- ostali građani u popisu, koji je sastavni dio ovog zapisnika.

#### **UVOD**

Izlaganje je po službenoj dužnosti otvorila pročelnica Upravnog odjela za gospodarstvo, imovinu i prostorno planiranje Tina Bosotin, dipl.iur. te ispred nositelja izrade Prijedloga V. Izmjena i dopuna prostornog plana uređenja Grada Vodica pozdravila sve prisutne.

Uvodno je predstavila voditelja javnog izlaganja, izradivača Prijedloga V. Izmjena i dopuna prostornog plana uređenja Grada Vodica predstavnicu „Geoprojekta“ d.d. iz Splita, gđu. Goranu Barbarić koja će voditi prezentaciju na današnjem izlaganju, upoznavši prisutne sa tijekom izlaganja, navodeći zakonski okvir i proceduru donošenja PPUG-a, posebno istaknuvši sudjelovanje javnosti u proceduri donošenja i značaj javnog izlaganja, činjenicu da se nakon prezentacije glavnog izradivača Prijedloga svi zainteresirani građani mogu uključiti sa svojim primjedbama i prijedlozima koji se odnose na Prijedlog V. Izmjena i dopuna prostornog plana uređenja Grada Vodica, napomenuvši da se prijedloge i primjedbe o prijedlogu Plana mogu predložiti usmeno danas, tijekom javnog izlaganja ili se mogu uputiti u pisanom obliku nositelju izrade – Upravnom odjelu za gospodarstvo, imovinu i prostorno planiranje Grada Vodica, Ive Čače 8, do zaključno 22. siječnja 2021. godine, s time da primjedbe i prijedlozi koji ne budu dostavljeni u roku ili nisu čitljivo napisani, ne moraju se uzeti u obzir u pripremi izvješća o javnoj raspravi.

Potom je predala riječ predstavnici stručnog izradivača „Geoprojekt“ d.d. iz Splita, gdi. Gorani Barbarić.



## PREZENTACIJA PRIJEDLOGA V. IZMJENA I DOPUNA PROSTORNOG PLANA UREĐENJA GRADA VODICA

Gđa. Gorana Barbarić, jedna od dvije odgovorne voditeljice izrade ovog Prijedloga V. Izmjena i dopuna prostornog plana uređenja Grada Vodica, je u nastavku izlaganja izložila sadržaj predloženih promjena predmetnog Plana.

Na početku je istaknula kako svaka izrada Plana započinje Odlukom o izradi Gradskog vijeća, kojom su prozvanе potrebe za promjenama u osam točaka, te je u nastavku izlaganja prikazala predložene izmjene i dopune redosljedom a sukladno točkama iz predmetne Odluke o izradi i to:

### 1. Utvrđivanje neuređenih dijelova građevinskih područja

Pod tom točkom se analizirala kompletna izgrađenost građevinskih područja na izgrađeno, neizgrađeno i neuređeno. Izgrađeno građevinsko područje je označeno tamno žutom bojom, a neizgrađeni dio se dijeli na uređeni i neuređeni dio, neuređeni dio je označen svjetlo žutom bojom preko koje je šrafura, te su tako označeni dijelovi građevinskih područja gdje ne postoji osnovna infrastruktura, što se podrazumijeva da nema pristupne ceste širine 3,00 metra, za neuređeni dio je jako bitno da se bez UPU-a na istom ne mogu izdavati akti za gradnju, u Gradu Vodicama je ovo posebno bitno u području zaobalja iz razloga što se na neizgrađenom i uređenom dijelu građevinskih područja može izdati akt kojim se odobrava gradnja na temelju Prostornog plana uređenja, dok se na šrafiranom dijelu odnosno neizgrađenom i neuređenom mora čekati donošenje Urbanističkog plana uređenja.

Podjela je napravljena i za naselja Vodice, Srma, Prvić Luka i Prvić Šepurina unatoč tome što su za navedena naselja doneseni Urbanistički planovi uređenja, predmetna podjela za ova naselja imala bi značaja za vlasnike nekretnina zainteresirane za građenje u slučaju da se Urbanistički planovi uređenja stave izvan snage.

Ovim prijedlogom ujedno su revidirana izgrađena građevinska područja sukladno podacima dobivenim od Grada Vodica i to podatci o Početcima građenja, građevinske dozvole i drugo sve za zadnjih nekoliko godina, konzultirale su se recentne zračne snimke, digitalni ortofoto. Isto tako svi prisutni su zamoljeni ukoliko postoje saznanja da se nešto ispustilo da isti podatak dostave u tijeku javne rasprave iz razloga što je moglo doći do propusta jer su snimke nekoliko godina stare, i to za podatke o izgrađenim česticama, kao i uređenim neizgrađenim, tako da se prikazi mogu ispraviti u tijeku izrade.

### 2. Proširenja građevinskih područja.

Proširenja građevinskih područja su predložena u skladu sa Zakonom, odnosno za naselja zaobalja koja su stekla zakonske preduvjete za širenje, odnosno za koja je ispunjen uvjet iz Zakona da su ista izgrađena za više od 50% svoje površine. Priobalna naselja Vodice i Srma, te otočna Prvić Šepurina i Prvić Luka nisu širena iz razloga što ista nisu ispunila uvjet iz Zakona da su ista izgrađena za više od 80% svoje površine.

Proširene čestice su prikazane narančastom bojom i to za naselja Čista Velika, Čista Mala, Grabovci i Gačeleze sve je opisano u prilogu u tablici u kojoj je prikazano koliki je postotak ostvaren, ujedno naselja zaobalja ovim proširenjem nisu konzumirali ukupan dozvoljeni postotak osim naselja Grabovci u kojem je predloženo maksimalno dozvoljeno proširenje građevinskog područja.

### 3. Revidiranje granica pojedinih namjena.

Na kartografskom prikazu građevinskog područja naselja Vodice je groblje prikazano kao groblje a ne kao građevinsko područje naselja.

Na kartografskom prikazu građevinskog područja naselja Srma je ucrtan obuhvat nove luke za otvorene za javni promet prema idejnom rješenju koje je naručeno od Lučke uprave, kojim se ukida Luka nautičkog turizma koja je bila ranije planirana na dijelu tog akvatorija. U planiranoj luci otvorenoj za javni promet će biti moguće u dijelu organizirati i nautičke vezove, te potrebne komunalne vezove i sve drugo te dalje ovisi o nadležnoj instituciji.

### 4. Državna cesta od D-27 do Leća

Tu je propisana obveza izrade varijantnih rješenja, te ista nije ucrтана u kartografske prikaze da se Plan ne opterećuje s raznim trasama zato što prvo treba istražiti rješenje.

5. Grad Vodice je odustao od točke 5. „Revidiranje granica područja namijenjenih za poljoprivredu i šume, kao i granica poplavnih područja, temeljem provedene analize“, jer u međuvremenu nije bilo moguće doći do preciznih podloga, kad se pribave iste riješiti će se u nekim slijedećim izmjenama i dopunama.

6. Manje izmjene i dopune temeljem zahtjeva javnopravnih tijela, fizičkih i pravnih osoba, koje se odnose na tekstualni i grafički dio Plana

Nadalje uveo se jedan novi kartografski prikaz za širenje groblja u Srimi, a za koje groblje je na snazi Detaljni plan uređenja. Kako je u međuvremenu izrađen projekt za groblje Srima koji nije u skladu s Detaljnim planom uređenja istog, radi skraćivanja procedure usklađivanja planova, iskorištena je zakonska mogućnost koja omogućava da se pojedini dijelovi u prostornom planu urede na nivou Urbanističkog plana, tako da će se akt za građenje ishoditi na temelju prostornog plana uređenja a Detaljni plan uređenja groblja Srima će se staviti van snage.

Definirani su pristani u skladu s PPŽ-om, tri su planirana ispred turističkih zona, jedan je na Prviću za vatrogasce, svi pristani su proširenje već postojećih radi omogućavanja i postava pontona i vezivanje brodova.

Povećan je obuhvat UPU-a br. 11. u Čistoj Velikoj radi širenja građevinskog područja.

Na kraju izlaganja gospoda Barbarić je opisala promjene u odredbama za provedbu. Na zahtjeve javno-pravnih tijela revidirane su pojedine odredbe iz njihovog djelokruga.

Zatim su definirane stambeno-poslovne i poslovno-stambene građevine sa odgovarajućim postotcima > 50% i <50%, (nedostatak podatka o omjeru površina je predstavljao problem u provedbi).

Brisana je gustoća korištenja za ugostiteljsko-turističku namjenu unutar naselja Vodice, odnosno maksimalni broj kreveta je brisan iz odredbi s tim da su urbanistički parametri ostali isti, kig, kis, visina, a sve iz razloga što je Grad zaključio ukoliko hotelijer smatra da unutar istih dimenzija zgrade može ostvariti veći broj kreveta, odnosno isto bi bilo njegovo pravo.

Nešto su mijenjane odredbe za rekonstrukciju postojećih građevina u svezi udaljenosti, isto tako i udaljenosti za bazene.

Definirane su visine kućica za lift do max. visine 4,0 metra.

Omogućena je izgradnja više od jedne podrumске etaže (koja je definirana kao ukopana sa više od 50% volumena unutar terena), time grad potiče investitore na rješavanje parkinga u podrumskim etažama.

Nadalje u području kontaktnog područja i povijesne jezgre dozvoljeni su veći nagibi krovišta, naravno u skladu s okolnim nagibima, u praksi su ranije propisani manji nagibi bili u suprotnosti s obvezama koje propisuju Konzervatori.

Isto su definirane max. visine u kampovima.

Izmijenjene su i odredbe za postavljanje elektroničke infrastrukture, propisana su neka ograničenja i to da se antenski sustavi ne mogu postaviti na predškolske, školske, zdravstvene sadržaje i parkove, isto su ograničeni pojedini parametri koji su štetni za zdravlje ljudi.

## JAVNA RASPRAVA

Nakon održane prezentacije provela se rasprava u kojoj su se javili sudionici:

### **Auror Friganović:**

Dao je primjedbu na članak 106. stavak 6. u svezi postave antenskih sustava Traži da se u članku 106. stavak 6. dopuni zaštitna mjera o obveznoj udaljenosti postave antenskih sustava u metrima dužnim i to od 150 metara od osjetljivih objekata, te da se dodaju i starački domovi.

### **Tina Bosotin:**

Odgovor: Moli se predlagatelj da primjedbu dostavi u pisanom obliku.

### **Mateja Ivoš Medić u ime grupe građana Vodičani i Vodičanke:**

1. Prostorni plan uređenja iz 2006. koji je izradila firma Urbing d.o.o., kojim je se dogodila degradacija ujedno nije vidljiv na mrežnim stranicama grada Vodica.

2. Iznijela je kako je promet u prostornim planovima prikazan na preglednoj karti 1:25.000, ali ne i na karti građevinskih područja, traže da se hitno riješi vezano na poplave, požare i slično. Isto tako je već godinama ucrtana trasa prometnice u izgrađenom dijelu preko već izgrađenih kuća, a točnu lokaciju će dostaviti u pisanom obliku.
3. Traži se revidiranje obuhvata povijesne jezgre naselja Vodice, predlaže se da prvi red kuću na Trgu kneza Branimira uđe u zaštitu, te sjeverna strana ulice Hrvatskih boraca.
4. Prostorni plan u naseljima ne prikazuje markice za zgrade javne namjene, dječje vrtiće, staračke domove, škole i ostalo.
5. Postavlja pitanje. Zašto u Plan nije ucrtana plaža Vruje?
6. Traži objašnjenje zašto za razliku od 2006. godine u Planu ne postoji obveza izrade Detaljnih planova uređenja, što je izrazito loše, posebno za urbanu sanaciju naselja.
7. Isto tako nije jasno zašto se prostor između Bilog kamena i ulice Ive Čače vodi kao izgrađeni dio građevinskog područja naselja, a u UPU-u kao R-1 rekreacijska namjena.
8. Te zašto se prostor tzv. uz Vilu Marjanu još uvijek u PPUG-u vodi kao T1- turistička namjena, a u UPU-u R1- rekreacijska namjena.

**Gorana Barbarić:**

Moli se za sve gornje prijedloge i primjedbe dostaviti u pisanom obliku.

Odgovori:

1. Provjeriti će se.
2. Prikazivanje prometne mreže na kartografskim prikazima građevinskih područja nije propisano Pravilnikom o izradi planova, a koji je na snazi 1998. godine, željno se očekuje novi koji je duže vremena u izradi, iako ima primjera u kojima je ista prikazana.
3. U odnosu na podatke o infrastrukturi, postupak izrade planova je takav da se ucrtavaju i opisuju sustavi prema dostavljenim podacima od strane javnopravnih tijela u čijoj nadležnosti se nalaze, te ukoliko iste ne dostave podatke smatra se da podataka nema.
4. Što se odnosi na povijesno-graditeljsku cjelinu, ona je u nadležnosti Konzervatorskog odjela koji određuje i granice, dostavljaju podatke, te izrađivači Planova na taj podatak nemaju utjecaja.
5. Nedostatak rezerviranog prostora za društvenu namjenu je česta primjedba koja se pojavljuje na javnim raspravama, uvijek nedostaje prostora za društvenu namjenu, te je isto bez predujeta za otkup iste od strane gradova i općina nezahvalno nekome tako označiti zemljište.
6. Detaljni planovi uređenja su Zakonom iz 2013. godine ukinuti, te je po istom zakonu najdetaljniji plan Urbanistički plan uređenja. Urbanistički planovi uređenja su izrađeni za obalna naselja Vodice i Srimu, otočna Prvić Šepurine i Prvić Luku, te tri u zaobalnom području.
7. i 8. dostaviti u pisanom obliku da se može provjeriti.

**Ante Juričev Grgić:**

Nadovezao se na raspravu o nemogućnosti legalizacije kuće gospode Kursar u turističkoj odnosno rekreacijskoj zoni na Bristaku o čemu se vodila dulja rasprava.

**Ivica Franić**

Nezadovoljan je stanjem u prostoru i to bespravnom gradnjom na nenaseljenim otocima.

**Tina Bosotin:**

Moli se predlagatelj da primjedbu dostavi u pisanom obliku.

**Meri Bandl Valeš**

Traži da se sve odredbe za Tijašnicu ukinu.

**Jadran Grubelić**

Ima više primjedbi i to:

1. Podržava sve što je rečeno za Otok Tijat, jer je i sam suvlasnik terena na Otoku Tijatu.
2. Traži da se uskladi granica između naselja i rekreacije u području Plave Plaže za 10 metara, a koja je do sada išla točno po južnoj međi k.č. 661/9 k.o. Vodice.
3. Parcela 3217/3 k.o. Srima označena je šrafurom kao neuređena a ima put, traži da se označi kao uređena.
4. Pita zašto u plan nije uvrštena lučica ispred „Stare škole“, nedostaju svima vezovi i dugo se čeka izgradnja.

**Gorana Barbarić:**

Odgovor na 3.:

Već je ranije izložila kako je moguće tako nešto propušteno, te nije problem ispraviti.

**Tina Bosotin:**

Odgovor na 4.:

Projekt je u tijeku i nije dovršen.

**Meri Bandl Valeš:**

Postavila je upit vezano za propisanu maksimalnu visinu objekata od 16,00 metara u području „Ex Lilet-a“, naime zanima je da li je to visina objekata na ulici Ljudevita Gaja ili je to mjereno s donje strane, te kolika će biti visina objekata na ulici Ljudevita Gaja.

**Gorana Barbarić:**

Odgovor:

Maksimalna visina se mjeri od najniže točke objekta, a točno koliko će biti visoka na ulici Ljudevita Gaja se ne zna, ovisi o visinskoj razlici, cca od 6,00 do 8,00 metara.

**Boris Ivičin**

Zašto je ugostiteljsko-turistička zona Donja Srima nije spojena s građevinskim područjem naselja Srima, kako je bilo ranije? Na ovaj način se osjeća zakinjuto.

**Lada Roca:**

Odgovor:

Turistička zona Donja Srima je smanjena iz zakonskih razloga, te je to sad poljoprivredno zemljište.

**Branko Poljičak:**

Obrazložio je svoju primjedbu, a koju je predao u pisanom obliku, i to da je nelogično da se stanovi „Poljičak“ nalaze u poslovnoj zoni, te traži prenamjenu u mješovitu namjenu, odnosno u građevinsko područje naselja Vodice, te može li se po tom pitanju nešto napraviti?

**Tina Bosotin:**

Odgovor:

Da bi to iz poslovne zone ušlo u stambenu namjenu potrebno je širiti građevinsko područje naselja Vodice, koje širenje nije prozvano Odlukom o izradi V izmjena i dopuna Prostornog plana uređenja Grada Vodica, niti su postignuti zakonski uvjeti da bi se moglo širiti građevinsko područje naselja Vodice.

**Zorica Lalić:**

Postavila je pitanje da li je ovim Prijedlogom u potpunosti usvojena zamolba za proširenjem građevinskog područja naselja Čista Mala.

**Tina Bosotin:**

Odgovor:

Zahtjev je usvojen u potpunosti.

**Ivica Slavica**

Iznio je kako ne vidi rezervirane površine za javne namjene i parkove, te drži kako Grad u svakom građevinskom području naselja mora predvidjeti sve potrebne čestice za društvene i rekreacijske sadržaje, uz kupovinu istih na tržištu.

**Marko Udovičić**

Protivi se ukidanju parametra maksimalne broja ležajeva po hektaru unutar ugostiteljsko-turističkih zona unutar naselja, naime kako je već u razgovoru s Turističkom zajednicom dogovaran smjer prema kojem se više ne bi povećavao broj ležajeva, već maksimalne zaštite kvalitete pružanja usluge.

**Šime Bilan:**

Nastavio se na raspravu o tome kako su prostorni planovi političko pitanje, te na ovom skupu ne vidi Gradonačelnicu, Dogradonačelnika, nikoga iz Povjerenstva a niti građane, ukupno 20-ak. Isto nije imao niti jedan drugu primjedbu ni pitanje na predmetni Prijedlog V izmjena i dopuna prostornog plana uređenja Grada Vodica.

**Ante Juričev Grgić**

Prigovorio je na jutarnji termin održavanja Javnog izlaganja, te se zalaže za popodneve termine održavanja istog radi većeg odaziva građana. Isto tako istaknuo je kako bi na istom trebali biti prisutan predsjednik i članovi nadležnog savjetodavnog tijela Povjerenstva za prostorno uređenje Grada Vodica isto i Gradonačelnica. Zalagao se za iniciranje smanjenja Ugostiteljsko-turističke zone Bristak na nivou Županijskog plana, radi povoljnije pozicije objekta/objekata u vlasništvu naših građana starosjedioca a koji su tu zatečeni i nalaze se unutar gore opisane namjene, odnosno da se omogući gospođi Kursar legalizacija. Uvjeti gradnje na Poluotoku Punta, traži pojašnjenje.

**Odgovor:**

Sva pitanja nisu predmet ovog javnog izlaganja o Prijedlogu V izmjena i dopuna Prostornog plana uređenja Grada Vodica.

Javno izlaganje završeno je u 13:50 sati.

Zapisnik izradila:  
Lada Roca, dipl. inž. arh.

PROČELNICA:  
Tina Bosotin, dipl.iur.



**Prilozi:**

1. Popis prisutnih sudionika
2. Objave javne rasprave

PRIJEDLOG V. IZMJENA I DOPUNA PROSTORNOG PLANA UREĐENJA GRADA VODICA  
 JAVNA RASPRAVA, JAVNO IZLAGANJE DANA 19.01.2021. GODINE U 12:00 SATI

Ime i prezime	Adresa	Kontakt telefon	E-mail	Potpis
MARKO JURICEV MARTIĆEVIĆ				
IVICA FRANIĆ				
ŽELJKA KAJFES				
ZORICA LALIĆ				
ANTE FRIGANOVIC				
TONČI BILAN				
BORIS IUVIĆIN				
IUŠ MEDIĆ HATEJA				
SEKOCIĆ YUBOHIR				
ŠIME BILAN				
POJICAK BRANCO				
BORIS SKRŽA				
ILIJANA BUKAVINA				
IVICA SLAVICA				
JADRAN GRUBELIĆ				
AUROR FRIGANOVIC				
MARCO UDOVICIĆ				
MERI BANDU VALEŠ				
ANTE GRGIĆ				

## 4.4 Mišljenja javnopravnih tijela:

### VODICE

Na lokaciji lučkog bazena Luke Vodice, a nakon brojnih sastanaka održanih tijekom 2017. i 2018. godine, između Grada Vodica, LUKAZ I ACI d.d., predlažemo da se u predmetne izmjene akcijni projektno viješanje koje je na navedenim sastancima usuglašavano te da se na taj način, kroz grafički i tekstualni dio ID PPU(G)-a Vodica omogući realizacija, kako dogradnje Luke Vodice („stara škola“) tako i dogradnja Luke masliničkog turizma („ACT“).

PRJEDELUG V. ID PPU(G) VODICE



U prilogu Vam dostavljamo Strateški planar i opise uređenih korijeka (tlo 1 i 2) Studijsko-dokumentacije moravi unazad i uključujući i Luke Vodice kao projekta (P-12) i 17) Pomorskog projekta (d-o-o) „Sjiti pristanište“ 2017.

LUCKA UPRAVA SREŠNJKO-KNINSKI ŽUPANIJE  
 Dvora 14, 22060 Šibenik tlovaška Tel: +385 22 219822 Fax: +385 22 210860  
 www.luka.hr e-mail: info@luka.hr MOB: 11 22841-118 1667140864

Ibro: LUKAZ / 18 / 01/2021  
 Sbrod: 22. srpnja 2021.

GRAD VODICE  
 Upravni odjel za gospodarske, imovinske i prostorne uređenje  
 Ive Čuček R.  
 22 211 Vodice

Predmet: Prijedlog V. Izmjena i dopuna Prostornog plana uređenja Grada Vodica;  
 Predmetnja o toka ja ne rasprave, dostavlja se  
 Veza: Vlada oblasija KLASA: 349-02/19-01/07, I REBRONJ: 2182/04-05/03-21-34, od 15. ožujka 2021.

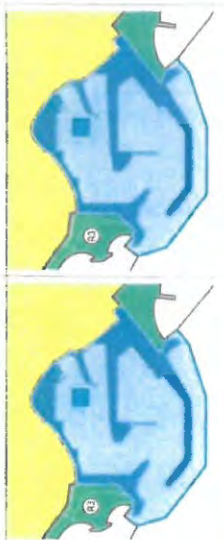
Prostovano

Sukladno članku 106. stavak 1. točka 4. Zakona o prostornom uređenju („Narodne novine broj 43/17, 83/17 i 114/18, 19, 21, 08, 19) u sklopu suglasnosti, izricaj raspravu u prilogu dokumenta V. Izmjena i dopuna Prostornog plana uređenja Grada Vodica dostavljamo Vam naše primjedbe.

SRIMA

Nemamo primjedbi na planirano rješenje, te predlažemo da se u tekstualnom dijelu detaljnije precizira i opise planirane rekonstrukcija kako ne bi bilo neopozivama pri izdavanju akata za gradnju.

PRJEDELUG V. ID PPU(G) VODICE



**PRVIĆ ŠEPRINE**

Na lokaciji lučkog bazena u Prvić Šepurini predloženo da se obilvati lučnog područja (kopneni i morski dio) uskladi s proglašenom granicom lučkog područja

PRILOG V. ID PPUOG Vodiče



U prilozi Vam dolazi tjelma kartu u koordinatama proglašenog lučkog područja, pod uprvom LUSKZ



PRILOG VI. ID PPUOG Vodiče

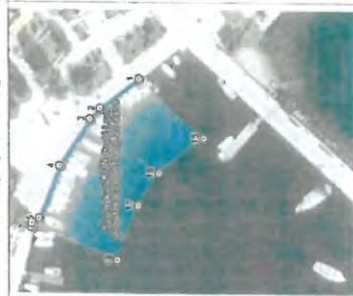
**PRVIĆ LUKA**

Kao lučka uprava nemamo primjedbi, osim što podijelimo na činjenicu da unutar avazle u Prvić Luci postoje dva koncesijska područja s važećim koncesijama za sportsku luku koja bi trebalo rekapitulirati pri određivanju namjene unutar avazle Prvić Luka.

Koncesija sportske luke 1

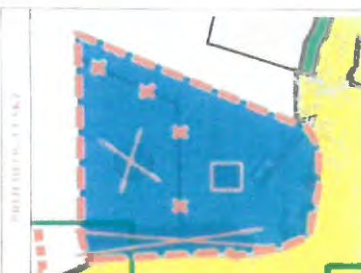


Koncesija sportske luke 2



Na lokaciji Prvić šepurine predloženo obilvati lučnog područja, obilvati kopnenog dijela LN, te planiranje cjelokupne avazle kao luke otvorene za javni promet uz zadržavanje postojećeg kopnenog dijela

PRILOG V. ID PPUOG Vodiče



Slijedom gore iznesenog, molimo Vas da se usavršite naše primjedbe, te da se navedene izmjene avazle u konačni prijedlog (u grafičkom i tekstualnom dijelu) V. ID Prosturnog plana uređenja Grada Vodiče.

S poštovanjem,

Ravnateljica

IZV. UPRAVA  
GRADSKA UPRAVA  
PRVIĆ LUKA

Imenka I. Šepurina

U prilozi  
1. prilozi Vam dolazi tjelma kartu u koordinatama proglašenog lučkog područja, pod uprvom LUSKZ  
2. prilozi Vam dolazi tjelma kartu u koordinatama proglašenog lučkog područja, pod uprvom LUSKZ  
3. prilozi Vam dolazi tjelma kartu u koordinatama proglašenog lučkog područja, pod uprvom LUSKZ

Na: Prvić šepurine  
1. prilozi Vam dolazi tjelma kartu u koordinatama proglašenog lučkog područja, pod uprvom LUSKZ  
2. prilozi Vam dolazi tjelma kartu u koordinatama proglašenog lučkog područja, pod uprvom LUSKZ  
3. prilozi Vam dolazi tjelma kartu u koordinatama proglašenog lučkog područja, pod uprvom LUSKZ





KLASA:350-02/21-01/3  
URBROJ:2182/1-04/1-21-1  
Šibenik, 21. siječnja 2021. godine

GRAD VODICE  
Upravni odjel za gospodarstvo,  
imovinu i prostorno planiranje  
Ive Čače 8, 22211 Vodice

PREDMET: V. Izmjene i dopune Prostornog plana uređenja Grada Vodica  
- dostavlja se

Poštovani,

na temelju Vašeg podneska od 15. siječnja 2021. godine KLASA:350-02/19-01/02, URBROJ: 2182/04-05/02-21-34 zaprimljenog 19. siječnja 2021. godine, te uvidom u dokumentaciju navodimo sljedeće:

1. Na području obuhvata Prostornog plana uređenja Grada Vodica utvrđene su granice pomorskog dobra, slijedom čega se na isto primjenjuju odredbe *Zakona o pomorskom dobru i morskim lukama* (NN 158/03, 100/04, 141/06, 38/9, 123/11, 56/16, 98/19), tu daljnjem tekstu: Zakon), te je za gospodarsko korištenje ili posebnu upotrebu istog potrebno provesti postupak dodjele koncesije sukladno namjeni površina u prostorno planskoj dokumentaciji i njenim odredbama.

2. IV. Izmjenama i dopunama Prostornog plana uređenja Grada Vodica ukidaju se sportske luke, te ističemo da je na području Prvić Luke temeljem ugovora o dječjoj koncesiji na pomorskom dobru od 12. svibnja 2016. godine dodijeljena koncesija za luku posebne namjene-sportsku luku sportskom društvu na rok o osam godina, sukladno tada važećoj prostorno planskoj dokumentaciji.

3. Slijedom pisma inicijative zainteresirane stranke za dodjelu koncesije na pomorskom dobru na području otoka Zmajana u uvali Zaklošća i Bok, u svrhu gospodarskog korištenja radi obavljanja djelatnosti uzgoja ribe, zatraženo je Vaše očitovanje o iskazanoj inicijativi. U dostavljenom očitovanju pod KLASA.934-01/17-

Trg Pavla Subića / br 2, 22000 Šibenik, tel: 460-741, fax: 460-752, e-mail: pomorstvo@zjka.hr

REPUBLICA HRVATSKA  
ŠIBENSKO-KNINSKA ŽUPANIJA  
2182/04 Grad Vodice

Primijeno: 22.01.2021.		
Klasifikacijska oznaka:	Ustrojstvena Jed.	
350-02/21-01/33	05	
Uredbeni broj:	Prilog	Vrijednost
2182/1-04/1-21-1	0	0,00

01/24, URBROJ:2182/04-05-03-17-02 od 27. rujna 2017. godine istaknuto je da će Grad Vodice inicirati izmjene prostorno-planske dokumentacije kako bi se trenutno predviđene površine za uzgoj marikulture, eventualno izmjestile na druge površine otoka. Uvidom u V. Izmjene i dopune PPUG Vodice vidljive su postojeće površine II - površina uzgajališta - akvakultura.

4. Obuhvate lučkih područja luka otvorenih za javni promet na području obuhvata Plana predlažemo uskladiti sukladno dostavljenim zahtjevima Lučke uprave Šibensko-kninske županije osnovane radi upravljanja, gradnje i korištenja luka otvorenih za javni promet od županijskog i lokalnog značaja za područje Šibensko-kninske županije.

S poštovanjem,



Dostaviti:

1. Naslovu,
2. Pismohrana.

Na znanje: Lučka uprava Šibensko-kninske županije, Drage 14, Šibenik

Trg Pavla Subića / br 2, 22000 Šibenik, tel: 460-741, fax: 460-752, e-mail: pomorstvo@zjka.hr



ŠIBENSKO-KNINSKA ŽUPANIJA  
2182/04 Grad Vodice

Primljeno: 28.01.2021.		
Klasifikacijska oznaka:	Ustrojstvena jed.	
350-02/19-01/07	05	
Urudžbeni broj:	Prilozi	Vrijednost
376-05-3-21-36	0	0,00

KLASA: 350-05/19-01/127  
URBROJ: 376-05-3-21-05  
Zagreb, 19. siječnja 2021.

Republika Hrvatska  
Šibensko-kninska županija  
Grad Vodice  
Upravni odjel za gospodarstvo, imovinu i prostorno planiranje  
Ive Čače 8  
22211 VODICE

**PREDMET: V. izmjene i dopune PPU Grada Vodice  
-mišljenje u tijeku javne rasprave**

Vaš dopis KLASA: 350-02/19-01/07, URBROJ: 2182/04-05/02-21-34 od 15. siječnja 2021.

Poštovani

Hrvatska regulatorna agencija za mrežne djelatnosti (dalje: HAKOM) zaprimila je dopis kojim tražite da vam izdamo mišljenje u tijeku javne rasprave na prijedlog *V. izmjena i dopuna PPU Grada Vodice* temeljem članka 25. stavka 3. Zakona o elektroničkim komunikacijama (NN br. 73/08, 90/11, 133/12, 80/13 i 71/14; dalje: ZEK) i u vezi sa člankom 94. Zakona o prostornom uređenju (NN br. 153/13, 65/17, 114/18 i 39/19).

Uvidom u prijedlog *V. izmjena i dopuna PPU Grada Vodice* utvrđeno je da se u članku 106. stavku 8. određuje bitno ograničenje koje nije utemeljeno nekim propisom. Stoga je potrebno brisati navedeni stavak koji glasi: „*Bazne stanice i antenski prihvatili se ne mogu graditi na područjima namijenjenim za zdravstvene, predškolske i školske sadržaje i javne parkove, a prioritarno se smještaju unutar područja gospodarske, komunalno-servisne, infrastrukturne i slične namjene. U cilju preventivne zaštite stanovništva, jakost električnog polja E ne smije prekoračiti 6,1 V/m, a ukupna gustoća toka snage (S) 66 mW/m2 na cijelom građevinskom području u obuhvatu PPUG-a.*“

HAKOM naglašava naslovu da je obavezan pribaviti pozitivno mišljenje HAKOM-a kojim se potvrđuje da se dokumentom prostornog uređenja uređuje gradnja elektroničke komunikacijske infrastrukture i druge povezane opreme u skladu sa člankom 25. stavkom 2. ZEK-a i pravilnicima iz članka 24. stavka 9 ZEK-a.

S poštovanjem,


HRVATSKA REGULATORNA AGENCIJA ZA MREŽNE DJELATNOSTI  
4 ZAGREB  
Ravnatelj  
P od Todorović  
Robertin Frangića Mihanovića 9  
mr.sc. Miran Gosta

Dostaviti:

1. Naslovu preporučeno

HRVATSKA REGULATORNA AGENCIJA ZA MREŽNE DJELATNOSTI

01 41 42 0001 | 01 41 42 0011 | 01 41 42 0021 | 01 41 42 0031 | 01 41 42 0041 | 01 41 42 0051 | 01 41 42 0061 | 01 41 42 0071 | 01 41 42 0081 | 01 41 42 0091 | 01 41 42 0101



**HRVATSKE VODE**  
VODNOGOSPODARSKI ODJEL  
ZA SLIVOVE JUŽNOG JADRANA  
21000 Split, Vukovarska 35

Telefon: 021 / 309 400  
Telefax: 021 / 309 491

o.d.s

KLASA: 350-02/19-01/0000165  
URBROJ: 374-24-1-21-5  
Datum: 26.01.2021.g.

**ŠIBENSKO-KNINSKA ŽUPANIJA**  
**GRAD VODICE**  
Upravni odjel za gospodarenje, imovinu i  
prostorno uređenje ✓

**PREDMET:** Izrada V Izmjena i dopuna Prostornog plana uređenja Grada Vodica - javna rasprava, očitovanje na prijedlog plana

**Veza:** Vaš zahtjev Klasa: 350-02/19-01/07, Urbroj: 2182/04-05/02-21-34 od 15.01.2021. g., zaprimljen 19.01.2021.g.

Uvidom u prijedlog za javnu raspravu V Izmjena i dopuna Prostornog plana uređenja Grada Vodica (izrađivač GEOPROJEKT d.d. Split, br.pr. 1503-U3-11-03, prosinac 2021), dostavljenog na CD-u, Hrvatske vode su utvrdile kako su u istom predviđena rješenja vodoopskrbe, zaštite od štetnog djelovanja voda i zaštite voda i priobalnog mora od onečišćenja kroz realizaciju sustava odvodnje i objekata za pročišćavanje, kao i odredbe za provođenje plana, usklađeni su sa planskim dokumentima upravljanja vodama.

Obzirom da su vodoopskrbni sustav te sustav za prikupljanje, odvodnju, pročišćavanje i dispoziciju sanitarnih otpadnih voda na području Grada Vodica u nadležnosti tvrtke Vodovod i odvodnja d.o.o. Šibenik, potrebno je ishoditi njihovo pozitivno mišljenje na rješenja vodoopskrbe i odvodnje dana u prijedlogu predmetnog Plana prije njegovog prihvatanja.

Mišljenja smo da je prijedlog za javnu V Izmjena i dopuna Prostornog plana uređenja Grada Vodica sukladan sa planskim dokumentima upravljanja vodama, prema članku 39. Zakona o vodama (NN 66/19).

S poštovanjem,

Direktor:  
Irina Putica, dipl.ing građ

Dostava:  
1. 24 - 1, ovdje;  
2. Pismohrana



075946217



REPUBLIKA HRVATSKA  
MINISTARSTVO OBRANE  
ZAGREB

UPRAVA ZA MATERIJALNE RESURSE  
SEKTOR ZA VOJNU INFRASTRUKTURU  
I ZAŠTITU OKOLIŠA  
Služba za vojno graditeljstvo i  
energetsku učinkovitost

KLASA: 350-02/21-01/15  
URBROJ: 512M3-020201-21-2  
Zagreb, 20. siječnja 2021.

ŠIBENSKO- KNINSKA ŽUPANIJA  
GRAD VODICE  
Upravni odjel za gospodarstvo,  
imovinu i prostorno planiranje  
Ive Čače 8  
222111 VODICE

**PREDMET:** V. Izmjene i dopune PPUG Vodica,  
- očitovanje, dostavlja se

**VEZA:** Vaš akt KLASA: 350-02/19-01/07, URBROJ:2148/04-05/02-21-34  
od 15. siječnja 2021.

Aktom iz veze predmeta dostavljena je posebna obavijest o održavanju javne rasprave o Prijedlogu V. izmjena i dopuna Prostornog plana uređenja Grada Vodica.

Na temelju odredbi članka 92. Zakona o obrani („Narodne novine“ broj 73/13, 75/15, 27/16, 110/17, 30/18 i 70/19) i Pravilnika o zaštitnim i sigurnosnim zonama oko vojnih lokacija i građevina („Narodne novine“ broj 122/15), nemamo primjedbi na Prijedlog V. izmjena i dopuna Prostornog plana uređenja Grada Vodica.

Na području obuhvata predmetnog plana nema zona posebne namjene niti drugih zahtjeva vezano za zaštitu interesa obrane.


SJ/MLS  
*[Signature]*

S poštovanjem,

VODITELJ SLUŽBE

Velimir Anić, dipl.ing.geod.

Dostaviti:  
- naslovu  
- pismohrana



REPUBLIKA HRVATSKA ŠIBENSKO-KNINSKA ŽUPANIJA 2182/04 Grad Vodice		
Primljeno: 27.01.2021.		
Klasifikacijska oznaka:	Ustrojstvena jed.	
350-02/19-01/07	05	
Urudžbeni broj:	Prilozi	Vrijednost
512M3-020201-21-35	0	0,00



REPUBLIKA HRVATSKA  
MINISTARSTVO KULTURE I MEDIJA

Uprava za zaštitu kulturne baštine  
Konzervatorski odjel Šibenik  
Stube Jurja Čulinovića 1/3  
KLASA: 612-08/21-23/0208  
URBROJ: 532-04-02-14/6  
Šibenik, 28. siječnja 2021. god.

REPUBLIKA HRVATSKA  
ŠIBENSKO-KNINSKA ŽUPANIJA  
2182/04 Grad Vodice

*Leo*

Primljeno: 01.02.2021.		
Klasifikacijska oznaka:	Ustrojstvena jed.	
350-02/19-01/07	05	
Urudžbeni broj:	Prilozi	Vrijednost
532-04/02-14/6-21-40	0	0,00

GRAD VODICE  
Upravni odjel za gospodarstvo,  
imovinu i prostorno uređenje  
Ive Čače 8  
22211 Vodice

Predmet:  
Prijedlog V izmjena i dopuna PPU Grada Vodica, očitovanje

Na dostavljeni Prijedlog V izmjene i dopune PPU Grada Vodica (investitor Grad Vodice, izradio GEOPROJEKT d.d.; Sukoišanska 43, Split, prosinac 2020. god.) koji je dostavljen ovom Konzervatorskom odjelu, imamo slijedeće dopune:

- Članak 118, točka (4): povijesne sakralne građevine: uz crkve i samostani staviti i **zvonici** (jer imate lijepe primjere zvonika, primjerice uz crkvu sv. Jelene u Prvić Šepurini ili uz župnu crkvu sv. Križa u Vodicama).
- Članak 122, točka (1) treba tekstu u ovoj točki dodati: **Svi sudionici u obnovi kulturnog dobra tj. izrađivač konzervatorskog elaborata, izrađivač dokumentacije postojećeg stanja (arhitektonski i geodetski biro), projektant za idejni i glavni projekt, izvoditelj radova i građevni nadzor moraju imati licence Ministarstva kulture i medija RH za vrstu radova kojom će se baviti na kulturnom dobru.**

Sve ostalo prihvatljivo.



Po ovlasti ministricе  
PROČELNICA:

*Angela Bujas, prof*

*Angela Bujas*

Dostavlja se:

1. Pismohrana, ovdje.

FW: Sidrište

REPUBLIKA HRVATSKA *Lođ*  
ŠIBENSKO-KNINSKA ŽUPANIJA  
2182/04 Grad Vodice

Naslov: FW: Sidrište  
Šalje: "Tina Bosotin" <tina.bosotin@grad-vodice.hr>  
Datum: 2.2.2021. 8:15  
Prima: <mira.kartelo@grad-vodice.hr>

Primljeno: 02.02.2021.		
Klasifikacijska oznaka:	Ustrojstvena jed.	
350-02/19-01/07	05	
Urudžbeni broj:	Prilozi	Vrijednost
378-21-41	0	0,00

**Tina Bosotin, dipl. iur.**  
GRAD VODICE  
PROČELNIK

Upravnog odjela za gospodarstvo,  
imovinu i prostorno planiranje

Ive Čače 8, 22 211 Vodice  
Web [www.grad-vodice.hr](http://www.grad-vodice.hr)  
Mail [tina.bosotin@grad-vodice.hr](mailto:tina.bosotin@grad-vodice.hr)

---

**From:** Marko Lugović [mailto:marko@lugovic.com]  
**Sent:** Tuesday, February 2, 2021 7:51 AM  
**To:** 'Tina Bosotin'  
**Cc:** 'Lada Roca'; 'Robert Baljkas'  
**Subject:** FW: Sidrište  
**Importance:** High

Prosljeđujem primjedbu kapetana Baljkasa  
Lp  
Marko

---

**From:** Robert Baljkas [mailto:Robert.Baljkas@pomorstvo.hr]  
**Sent:** Monday, February 1, 2021 1:53 PM  
**To:** Marko Lugović  
**Cc:** Gordana Ivić  
**Subject:** Sidrište  
**Importance:** High

Dobar dan,  
Molim te obavijest. Prvo smo dobili izmjene i dopune GUP u nekom kratkom roku za očitovnjem, ali nema veze. Nije prvi put. U GUP nisam našoo sidrište ispred Srime sve sukladno dogovoru prije godinu dana ili ne vidim dobro.  
Pozdrav



**Republika Hrvatska / Republic of Croatia**  
**Ministarstvo mora, prometa i infrastrukture**  
**Ministry of Sea, Transport and Infrastructure**  
Lučka kapetanija Šibenik  
Lučki kapetan  
Robert Baljkas  
mob: +38598367874  
email: [robert.baljkas@pomorstvo.hr](mailto:robert.baljkas@pomorstvo.hr)  
Obala Franje Tuđmana 8, Šibenik  
<https://mmpi.gov.hr>



VODOVOD I ODVODNJA d.o.o.  
Kralja Zvonimira 50, 22000 Šibenik

www.vodovodsib.hr

022/311830



Kralja Zvonimira 50, 22000 Šibenik, Reg. sud Trgovački sud u Zadru, Stalna služba u Šibeniku, Broj upisa: Tt 96/7032-2, MBS 060035448  
Temeljni kapital: 345.209.300,00 kn uplaćen u cijelosti, Uprava: Frane Malenica, dipl. oec., Matični broj: 3026833, OIB: 26251326399  
Telefon: 022/311830, Dežurna služba: 022/776100, Fax: 022/338200, IBAN: HR6223900011199007899

Datum: **11.2.2021.**

Broj: **2-1209**

Naš znak: Z.P.    Vaš znak:

Predmet: **V. izmjene i dopune Prostornog  
plana uređenja Grada Vodica**

**GRAD VODICE**

**Upravni odjel za gospodarstvo, imovinu i prostorno  
planiranje**

**Ive Čače 8**

**22 211 VODICE**

Poštovani,

Vezano na Vaše traženje pozitivnog mišljenja na prijedlog V. izmjena i dopuna Prostornog plana uređenja Grada Vodica, klasa:350-02/19-01/07, urbroj: 2182/04-05/03-21-42 od 5. veljače 2021., odgovaramo kako slijedi;

U tekstualnom dijelu prijedloga Plana, točka 5.2.3. VODNO GOSPODARSTVO, potrebno je ispraviti tekst članka 110., stavak 2 i članak 111.

Naime, vezano za opskrbu otoka došlo je do promjene trase podmorskog cjevovoda te isti više ne obuhvaća otoke Tijat i Zmajan. Za izmijenjenu trasu Vodovod i odvodnja d.o.o. je ishodio pravomoćne građevinske dozvole u siječnju 2021. godine.

Također, kanalizacijski sustav Vodice – Tribunj – Srima ima izgrađen UPOV (1.faza), kao i podmorski ispust, sve iz 2018. godine.

Stojimo na raspolaganju izrađivačima Plana.

Nakon korekcije sa gore navedenim, spremni smo izdati pozitivno mišljenje na V. izmjene PPU-a.

S poštovanjem,

DIREKTOR:

Frane Malenica, dipl.oec.





REPUBLIKA HRVATSKA  
ŠIBENSKO-KNINSKA ŽUPANIJA

GRAD VODICE  
UPRAVNI ODJEL ZA GOSPODARSTVO,  
IMOVINU I PROSTORNO UREĐENJE

KLASA: 350-02/19-01/07  
URBROJ: 2182/04-05/02-21-34  
Vodice, 15. siječanj 2021.

**-PREMA DOSTAVNOJ LISTI -**

Predmet: **Prijedlog V Izmjena i dopuna Prostornog plana uređenja Grada Vodica.**  
**- posebna obavijest o javnoj raspravi - dostavlja se-**

Poštovani,

Na temelju članka 97. Zakona o prostomom uređenju («Narodne Novine», br.153/13, 65/17, 114/18, 39/19 i 98/19) dostavljamo Poziv javnopravnim tijelima da javna rasprava o prijedlogu V. Izmjena i dopuna Prostornog plana uređenja Grada Vodica počinje dana 15. siječnja 2021., a završava dana 22. siječnja 2021. godine. Javno izlaganje po ovom prijedlogu održat će se 19. siječnja 2021. godine, s početkom u 12:00 sati, sve u prostorijama gradske uprave Grada Vodica, dvorana u prizemlju zgrade, Ive Čače 8, 22211 Vodice, uz propisane epidemiološke mjere.

Prijedlog predmetnog plana u vrijeme trajanja rasprave hiti će objavljen je na mrežnoj stranici Grada Vodica, [www.gradvodice.hr](http://www.gradvodice.hr).

Molimo da do završetka roka donesete svoje primjedbe ili ćemo smatrati da nemate primjedbe.

Lijep pozdrav,

Pročelnica:  
Tina Bosotin, dipl.iur.

Privitak: CDx1

Ive Čače 8, 22 211 Vodice, Tel.: 022/444-913 Fax: 022/444-920  
tina.bosotin@grad-vodice.hr

Prilog:

Dostavna lista u predmetu: KLASA: 350-02/19-01/07, URBROJ: 2182/04-05/02-21-34, Vodice, 15. siječanj 2021.

1. Ministarstvo kulture, Uprava za zaštitu kulturne baštine, Konzervatorski odjel Šibenik, Stube Jurja Čulinovića 1/3, 22 000 Šibenik;
2. Ministarstvo regionalnog razvoja i fondova europske unije, Miramarska cesta 22, 10 000 Zagreb;
3. Ministarstvo pomorstva, prometa i infrastrukture, Prisavlje 14, Zagreb;
4. Ministarstvo turizma, Prisavlje 14, 10 000 Zagreb;
5. Ministarstvo obrane, Uprava za materijalne resurse, služba za nekretnine, graditeljstvo i zaštitu okoliša, Zagreb, Trg kralja Petra Krešimira IV 1, 10 000 Zagreb;
6. MUP – Policijska uprava Šibensko – kninska, Velimira Škorpika 5, 22 000 Šibenik;
7. Hrvatska agencija za poštu i elektroničke komunikacije, Nikole Juričića 13, 10 000 Zagreb;
8. Hrvatske vode d.o.o., Vodnogospodarski odjel Split, Vukovarska 35, 21 000 Split;
9. HOPS Hrvatski operator prijenosnog sustava d.o.o., Prijenosno područje Split, Kneza Ljudevita Posavskog 5, 21 000 Split;
10. HEP Operator prijenosnog sustava d.o.o., Elektra Šibenik, Ante Šupuka 1, 22 000 Šibenik;
11. Vodovod i odvodnja, d.o.o., Kralja Zvonimira 50, 22 000 Šibenik;
12. Hrvatske pošte, Centar pošta Šibenik, Berajska bb, 22 000 Šibenik;
13. Lučka kapetanija, Obala dr. Franje Tuđmana 8, 22 000 Šibenik;
14. Lučka uprava Šibensko-kninske županije, Draga 14, 22 000 Šibenik;
15. Županijska uprava za ceste, Velimira Škorpika 27, 22000 Šibenik;
16. Javna ustanova zavod za prostorno uređenje, Vladimira Nazora 14, 22 00 Šibenik;
17. Upravni odjel za prostorno uređenje i gradnju ŠKŽ, Kralja Zvonimira 16, 22 000 Šibenik;
18. Upravni odjel za zaštitu okoliša i komunalne poslove, ŠKŽ, Trg Pavla Šubića 1, 2, 22 000 Šibenik;
19. Upravni odjel za pomorstvo, promet i otočni razvoj, ŠKŽ Trg Pavla Šubića 1, 2, 22 000 Šibenik.

Ive Čače 8, 22 211 Vodice, Tel.: 022/444-913 Fax: 022/444-920  
tina.bosotin@grad-vodice.hr



**Hrvatska pošta** / Croatian Post Inc. / Republika Hrvatska

**ADVICE of receipt/of delivery/of payment**  
POVRATNICA — Obavijest o prijmu/uručenju/isplati

P-21/CN 07

Office of posting: 22211, Date: 15.01.2021

Addressee of the item: KONZERVATORSKI ODJEL SIBE JURJA EULINOVICA 1/3, 22000 SIBENJU

Nature of the item: Registered letter, Amount: 5 HRK

Meets on a destination: The item mentioned above has been duly delivered, Date: 10.01.2021

Signature: [Signature]

Stamp: [Circular Postmark]

Return to: [Blank]

AR

On postal service: Poštanska služba

Stamp of the office returning the advice: [Circular Postmark]

To be filled in by the addressee

Om. za naručbu: 8/2017

**Hrvatska pošta** / Croatian Post Inc. / Republika Hrvatska

**ADVICE of receipt/of delivery/of payment**  
POVRATNICA — Obavijest o prijmu/uručenju/isplati

P-21/CN 07

Office of posting: 22211, Date: 15.01.2021

Addressee of the item: MINISTARSTVO REGIONALNOG RAZVOJA I FONDOVA EU, MIRAMARSKA CESTA 22, 10000 ZAGREB

Nature of the item: Registered letter, Amount: 5 HRK

Meets on a destination: The item mentioned above has been duly delivered, Date: 15-01-2021

Signature: [Signature]

Stamp: [Circular Postmark]

Return to: 22211 Kodice

AR

On postal service: Poštanska služba

Stamp of the office returning the advice: [Circular Postmark]

To be filled in by the addressee

Om. za naručbu: 8/2017

**Hrvatska pošta** / Croatian Post Inc. / Republika Hrvatska

**ADVICE of receipt/of delivery/of payment**  
POVRATNICA — Obavijest o prijmu/uručenju/isplati

P-21/CN 07

Office of posting: 22211, Date: 15.01.2021

Addressee of the item: MINISTARSTVO PROMETA I INFRASTRUKTURE, PRILAZ 14, 10000 ZAGREB

Nature of the item: Registered letter, Amount: 1 HRK

Meets on a destination: The item mentioned above has been duly delivered, Date: 15-01-2021

Signature: [Signature]

Stamp: [Circular Postmark]

Return to: [Blank]

AR

On postal service: Poštanska služba

Stamp of the office returning the advice: [Circular Postmark]

To be filled in by the addressee

**Hrvatska pošta** Croatian Post Inc. / Republika Hrvatska **ADVICE of receipt/of delivery/of payment** POVRATNICA — Obavijest o prijmu/urucenju/isplati **P-21/CN 07**

Office of posting / Priglasni postanski ured: 22 211 Date / Datum: 15/01/2011

Addressee of the item / Priglasni pošiljke: **MINISTARSTVO TURIZMA**  
**PRISKAJE 14**  
**10 000 ZAGREB**

Nature of the item / Vrsta pošiljke:  
 Registered / Preporučena  
 Postal parcel / Paket  
 Insured letter / Vrijednija pošiljka

Amount / Iznos: \_\_\_\_\_

Nr. of item / Br. pošiljke: **AR RF 83 165 618 1 HR**

Meets on a destination / Ispunjava se na odredištu:  
 The item mentioned above has been duly delivered / Čini navedena pošiljka isporučena je  
 paid / isplaćena je \_\_\_\_\_ Date / Datum: 210

Signature / Potpis: \_\_\_\_\_

Stamp: **AR** (Circular postmark: ZAGREB, 15.01.2011)

Return to / Vratiti:  
 Name / Ime i prezime ili naziv tvrtke: \_\_\_\_\_  
 Street and nr. / Ulica i br.: \_\_\_\_\_  
 Locality and country / Mjesto i država: **22 211 Vošice**

On postal service / Poštanska služba  
 Stamp of the office returning the advice / Činiak iz priglasnog ureda kojim se obavijest

Obi. za narudžbu: 7/2018 **Hrvatska pošta**

**Hrvatska pošta** Croatian Post Inc. / Republika Hrvatska **ADVICE of receipt/of delivery/of payment** POVRATNICA — Obavijest o prijmu/urucenju/isplati **P-21/CN 07**

Office of posting / Priglasni postanski ured: 22 211 Date / Datum: 15/01/2011

Addressee of the item / Priglasni pošiljke: **MINISTARSTVO OBRANE**  
**UPRAVA ZA MATERIJALNE RESURSE**  
**TROJKA VEŠTAČKA KROŠIČKA N1A**  
**10 000 ZAGREB**

Nature of the item / Vrsta pošiljke:  
 Registered / Preporučena  
 Postal parcel / Paket  
 Insured letter / Vrijednija pošiljka

Amount / Iznos: \_\_\_\_\_

Nr. of item / Br. pošiljke: **AR RF 83 165 621 8 HR**

Meets on a destination / Ispunjava se na odredištu:  
 The item mentioned above has been duly delivered / Čini navedena pošiljka isporučena je  
 paid / isplaćena je \_\_\_\_\_ Date / Datum: 210012011

Signature / Potpis: \_\_\_\_\_

Stamp: **AR** (Circular postmark: ZAGREB, 15.01.2011)

Return to / Vratiti:  
 Name / Ime i prezime ili naziv tvrtke: \_\_\_\_\_  
 Street and nr. / Ulica i br.: \_\_\_\_\_  
 Locality and country / Mjesto i država: \_\_\_\_\_

On postal service / Poštanska služba  
 Stamp of the office returning the advice / Činiak iz priglasnog ureda kojim se obavijest

Obi. za narudžbu: 7/2018 **Hrvatska pošta**

**Hrvatska pošta** Croatian Post Inc. / Republika Hrvatska **ADVICE of receipt/of delivery/of payment** POVRATNICA — Obavijest o prijmu/urucenju/isplati **P-21/CN 07**

Office of posting / Priglasni postanski ured: 22 211 Date / Datum: 15/01/2011

Addressee of the item / Priglasni pošiljke: **MUP**  
**M. TIBENSKO-KRINSKA**  
**V. THORPIVAJ**  
**2200 TIBENIK**

Nature of the item / Vrsta pošiljke:  
 Registered / Preporučena  
 Postal parcel / Paket  
 Insured letter / Vrijednija pošiljka

Amount / Iznos: \_\_\_\_\_

Nr. of item / Br. pošiljke: **AR RF 83 165 615 5 HR**

Meets on a destination / Ispunjava se na odredištu:  
 The item mentioned above has been duly delivered / Čini navedena pošiljka isporučena je  
 paid / isplaćena je \_\_\_\_\_ Date / Datum: 17/01/2011

Signature / Potpis: \_\_\_\_\_

Stamp: **AR** (Circular postmark: ZAGREB, 15.01.2011)

Return to / Vratiti:  
 Name / Ime i prezime ili naziv tvrtke: \_\_\_\_\_  
 Street and nr. / Ulica i br.: \_\_\_\_\_  
 Locality and country / Mjesto i država: **22 211 Vošice**

On postal service / Poštanska služba  
 Stamp of the office returning the advice / Činiak iz priglasnog ureda kojim se obavijest

Obi. za narudžbu: 7/2018 **Hrvatska pošta**

**Hrvatska pošta** Croatian Post Inc. / Republika Hrvatska **ADVICE of receipt/of delivery/of payment** POVRATNICA — Obavijest o prijmu/uručenju/isplati **P-21/CN 07**

Office of posting: 22211, Date: 15.10.2021

Addressee of the item: HRVATSKA AGENCIJA ZA POSTU I TELEKOMUNIKACIJE, MAROLE JURETIĆA 13, 10 000 ZAGREB

Nature of the item: Registered (checked), Amount: 20

Barcode: AR RF 83 165 617 8 HR

Meets on a destination: delivered (checked), Date: 17.10.2021

Signature: [Handwritten]

Return to: 22211, Voćvice

Stamp: [Circular postmark]

On postal service: Poštanska služba

Stamp of the office returning the advice: [Circular postmark]

On: za narudžbu: 7/2018

**Hrvatska pošta** Croatian Post Inc. / Republika Hrvatska **ADVICE of receipt/of delivery/of payment** POVRATNICA — Obavijest o prijmu/uručenju/isplati **P-21/CN 07**

Office of posting: 22211, Date: 11.10.2021

Addressee of the item: HRVATSKA UBO SPLIT, VUKOVARSKA 35, 21 000 SPLIT

Nature of the item: Registered (checked), Amount: 4

Barcode: AR RF 83 165 620 4 HR

Meets on a destination: delivered (checked), Date: 19.10.2021

Signature: [Handwritten]

Return to: [Blank]

Stamp: [Circular postmark]

On postal service: Poštanska služba

Stamp of the office returning the advice: [Circular postmark]

On: za narudžbu: 7/2018

**Hrvatska pošta** Croatian Post Inc. / Republika Hrvatska **ADVICE of receipt/of delivery/of payment** POVRATNICA — Obavijest o prijmu/uručenju/isplati **P-21/CN 07**

Office of posting: 22211, Date: 15.10.2021

Addressee of the item: HOPS d.o.o., PREENOSNA PODRUČJE SPLIT, KACIA U POSAVSKOJ 1, 21 000 SPLIT

Nature of the item: Registered (checked), Amount: 2

Barcode: AR RF 83 165 625 2 HR

Meets on a destination: delivered (checked), Date: 19.10.2021

Signature: [Handwritten]

Return to: 22211, Voćvice

Stamp: [Circular postmark]

On postal service: Poštanska služba

Stamp of the office returning the advice: [Circular postmark]

On: za narudžbu: 7/2018

**Hrvatska pošta** ADVICE of receipt/of delivery/of payment  
Croatian Post Inc. / Republika Hrvatska POVRATNICA — Obavijest o prijmu/uručenju/isplati P-21/CN 07

Office of posting: 22211 Date: 15.01.2021

Address of the item: HEK ELEUTHA ŠIBENIK  
ANTE ŠURINA 1  
92 000 ŠIBENIK

Nature of the item: Registered Letter (checked), Value Shipment

AR RF 83 165 627 0 HR

Meets on a destination: The item mentioned above has been duly delivered (checked)

Signature: [Signature] Date: 19.01.2021

Operator: Operator distribucijskog sustava d.o.o. ZAGREB  
DISTRIBUCIJSKO PODRUČJE  
EKTRA ŠIBENIK

Return to: [Blank]

On postal service: Poštanska služba

Stamp of the office returning the advice: [Circular stamp: ŠIBENIK, 15.01.2021]

Om. za narudžbu: 8/2017 Hrvatska pošta

**Hrvatska pošta** ADVICE of receipt/of delivery/of payment  
Croatian Post Inc. / Republika Hrvatska POVRATNICA — Obavijest o prijmu/uručenju/isplati P-21/CN 07

Office of posting: 22211 Date: 15.01.2021

Address of the item: VODOVOD I ODVODNJA d.o.o.  
KRALJA ŽUJANIĆA 90  
22 000 ŠIBENIK

Nature of the item: Registered Letter (checked), Value Shipment

AR RF 83 165 624 9 HR

Meets on a destination: The item mentioned above has been duly delivered (checked)

Signature: [Signature] Date: 19.01.2021

Operator: VODOVOD I ODVODNJA d.o.o.  
ŠIBENIK 1

Return to: 22 211 Valice

On postal service: Poštanska služba

Stamp of the office returning the advice: [Circular stamp: ŠIBENIK, 15.01.2021]

Om. za narudžbu: 8/2017 Hrvatska pošta

**Hrvatska pošta** ADVICE of receipt/of delivery/of payment  
Croatian Post Inc. / Republika Hrvatska POVRATNICA — Obavijest o prijmu/uručenju/isplati P-21/CN 07

Office of posting: 22211 Date: 15.01.2021

Address of the item: HRVATSKO POŠTE  
CENTRAL POŠTA ŠIBENIK  
BORAIŠKA 65, 22 000 ŠIBENIK

Nature of the item: Registered Letter (checked), Value Shipment

AR RF 83 165 626 6 HR

Meets on a destination: The item mentioned above has been duly delivered (checked)

Signature: [Signature] Date: 15.01.2021

Operator: [Signature]

Return to: 22 211 Valice

On postal service: Poštanska služba

Stamp of the office returning the advice: [Circular stamp: ŠIBENIK, 15.01.2021]

Om. za narudžbu: 8/2017 Hrvatska pošta

Office of posting  
Prijemni poštanski ured 22211

Date  
Datum 15.01.2021

Address of the item  
Primatelj pošiljke  
LUCKA UPRAVA  
OBALA DI FRANE TUBMANA 8  
22000 ZIBENIK

Nature of the item/Vrsta pošiljke  
Registered Letter  
Preporučena  
Postage paid  
Poznat  
Value Shipment  
Vrijednosna pošiljka  
Amount  
Iznos

Nr of item  
Br. pošiljke  
AR RF 83 165 628 3 HR

Meets on a destination/Ispunjava se na odredištu  
The item mentioned above has been duly  
Gore navedena pošiljka  
delivered  
uručena je  
paid  
isplaćena je  
Date  
Datum 15.01.2021

Signature  
Datum i potpis

AR

On postal service  
Poštanska služba

Stamp of the office returning the advice  
Oznaka žiga poštanskog ureda  
koji vraća obavijest

Return to  
Vratiti

Name  
Ime i prezime ili naziv tvrtke

Street and No  
Ulica i br.

Locality and country  
Mjesto i država

To be filled in by the sender  
(Ispravna poštama)



The advice may be signed by the addressee or, if the regulations of the country of destination so provide, by another authorized person.  
Ovu obavijest može potpisati primatelj ili, ako to propisi određene države dopuštaju, drugi ovlaštena osoba ili zaposlenik određeni poštanskog ureda.

Om. za narudžbu: 8/2017

Hrvatska pošta

Office of posting  
Prijemni poštanski ured 22211

Date  
Datum 15.01.2021

Address of the item  
Primatelj pošiljke  
LUCKA UPRAVA  
KINISBE ZUPANJE  
DRAGA 14  
22000 ZIBENIK

Nature of the item/Vrsta pošiljke  
Registered Letter  
Preporučena  
Postage paid  
Poznat  
Value Shipment  
Vrijednosna pošiljka  
Amount  
Iznos

Nr of item  
Br. pošiljke  
AR RF 83 165 629 7 HR

Meets on a destination/Ispunjava se na odredištu  
The item mentioned above has been duly  
Gore navedena pošiljka  
delivered  
uručena je  
paid  
isplaćena je  
Date  
Datum 15.01.2021

Signature  
Datum i potpis

AR

On postal service  
Poštanska služba

Stamp of the office returning the advice  
Oznaka žiga poštanskog ureda  
koji vraća obavijest

Return to  
Vratiti

Name  
Ime i prezime ili naziv tvrtke

Street and No  
Ulica i br.

Locality and country  
Mjesto i država

To be filled in by the sender  
(Ispravna poštama)



The advice may be signed by the addressee or, if the regulations of the country of destination so provide, by another authorized person.  
Ovu obavijest može potpisati primatelj ili, ako to propisi određene države dopuštaju, drugi ovlaštena osoba ili zaposlenik određeni poštanskog ureda.

Om. za narudžbu: 8/2017

Hrvatska pošta

Office of posting  
Prijemni poštanski ured 22211

Date  
Datum 15.01.2021

Address of the item  
Primatelj pošiljke  
ZUPANJSKA UPRAVA ZA CESTE  
VENTURA ŠKORPIKA 27  
22000 ZIBENIK

Nature of the item/Vrsta pošiljke  
Registered Letter  
Preporučena  
Postage paid  
Poznat  
Value Shipment  
Vrijednosna pošiljka  
Amount  
Iznos

Nr of item  
Br. pošiljke  
AR RF 83 165 616 4 HR

Meets on a destination/Ispunjava se na odredištu  
The item mentioned above has been duly  
Gore navedena pošiljka  
delivered  
uručena je  
paid  
isplaćena je  
Date  
Datum 19.01.2021

Signature  
Datum i potpis

AR

On postal service  
Poštanska služba

Stamp of the office returning the advice  
Oznaka žiga poštanskog ureda  
koji vraća obavijest

Return to  
Vratiti

Name  
Ime i prezime ili naziv tvrtke

Street and No  
Ulica i br.

Locality and country  
Mjesto i država

To be filled in by the sender  
(Ispravna poštama)



The advice may be signed by the addressee or, if the regulations of the country of destination so provide, by another authorized person.  
Ovu obavijest može potpisati primatelj ili, ako to propisi određene države dopuštaju, drugi ovlaštena osoba ili zaposlenik određeni poštanskog ureda.

Office of posting  
Prijamni poštanski uređ 22211 Date Datum 11.01.2021

Address of the item  
Primatelj pošiljke  
JAVNA USTANOVA ŽUOD  
ZA PROSTORNO UREĐENJE  
V. NAZOLA 14 22000 TIBENIK

Nature of the item/Vrsta pošiljke  
 Registered Letter  
 Postal parcel  
 Insured letter  
 Money order  
 Value Shipment  
 Amount  
 Insured letter  
 Amount

Nº of the item  
No. artikla  
AR RF 83 165 630 6 HR

Meets on a destination/Ispunjava se na odredištu  
 The item mentioned above has been duly  
 delivered  
 paid  
 Date Datum 19.01.2021

Signature\*  
Datum i potpis\*  
I. Jeronović

The advice may be signed by the addressee or, if the regulations of the country of destination so provide, by another authorized person.  
Ovo obavijest može potpisati primatelj ili, ako to propisi određene države dopuštaju, druga ovlaštena osoba ili zaposlenik određene države poštom.

AR

On postal service  
Poštanska služba

Stamp of the office returning the advice  
Ostak žiga poštanskog uređja  
koji vraća obavijest

Return to  
Vratiti

Name  
Ime i prezime ili naziv tvrtke

Street and Nº  
Ulica i br.

Locality and country  
Mjesto i država

22211 Voluč

Qm za narudžbu: 8/2017

Hrvatska pošta

Office of posting  
Prijamni poštanski uređ 22211 Date Datum 11.01.2021

Address of the item  
Primatelj pošiljke  
JKZ  
UO ZA PROSTORNO UREĐENJE  
K. ŽUNIMICA 16, 22000 TIBENIK

Nature of the item/Vrsta pošiljke  
 Registered Letter  
 Postal parcel  
 Insured letter  
 Money order  
 Value Shipment  
 Amount  
 Insured letter  
 Amount

Nº of the item  
No. artikla  
AR RF 83 165 614 7 HR

Meets on a destination/Ispunjava se na odredištu  
 The item mentioned above has been duly  
 delivered  
 paid  
 Date Datum 2.0

Signature\*  
Datum i potpis\*  
19.01.2021

The advice may be signed by the addressee or, if the regulations of the country of destination so provide, by another authorized person.  
Ovo obavijest može potpisati primatelj ili, ako to propisi određene države dopuštaju, druga ovlaštena osoba ili zaposlenik određene države poštom.

AR

On postal service  
Poštanska služba

Stamp of the office returning the advice  
Ostak žiga poštanskog uređja  
koji vraća obavijest

Return to  
Vratiti

Name  
Ime i prezime ili naziv tvrtke

Street and Nº  
Ulica i br.

Locality and country  
Mjesto i država

22211 Voluč

Qm za narudžbu: 8/2017

Hrvatska pošta

Office of posting  
Prijamni poštanski uređ 22211 Date Datum 11.01.2021

Address of the item  
Primatelj pošiljke  
SIBENSKO-KNINSKA ŽUPANIJA  
UPRAVNI ODJEL ZA ZAŠTITU OKOLIŠA I KONT. POSLOVE  
TRG PAVLA SUBICA I. 22000 SIBENIK

Nature of the item/Vrsta pošiljke  
 Registered  
 Postal parcel  
 Insured letter  
 Money order  
 Value Shipment  
 Amount  
 Insured letter  
 Amount

Nº of the item  
No. artikla  
AR RF 83 165 613 3 HR

Meets on a destination/Ispunjava se na odredištu  
 The item mentioned above has been duly  
 delivered  
 paid  
 Date Datum 2.0

Signature\*  
Datum i potpis\*  
19.01.2021

The advice may be signed by the addressee or, if the regulations of the country of destination so provide, by another authorized person.  
Ovo obavijest može potpisati primatelj ili, ako to propisi određene države dopuštaju, druga ovlaštena osoba ili zaposlenik određene države poštom.

AR

On postal service  
Poštanska služba

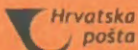
Stamp of the office returning the advice  
Ostak žiga poštanskog uređja  
koji vraća obavijest

Return to  
Vratiti

Name  
Ime i prezime ili naziv tvrtke

Street and Nº  
Ulica i br.

Locality and country  
Mjesto i država



Croatian Post Inc.  
POŠTA HRVATSKE

ADVICE of receipt/of delivery/of payment  
POVRATNICA — Obavijest o prijmu/uručenju/isplati

P-21/CN 07

Office of posting  
Poštomatna uređna 22 211

Date  
Datum 11/21/2019

Addressee of the item  
Primatelj pošiljke  
TK 2  
UO ZA OBLASTNO, PILOMET / OTOČNI  
ZAKON TRG P. JURICA 1, 22 000 TROŠKI



On postal service  
Poštanska služba

Stamp of the office returning the advice  
Oznaka štampanjarnice uređna  
koji vraća obavijest

Nature of the item/Vrsta pošiljke

Registered  
Poznatost  
 Postal parcel  
Poštanski paket  
 Insured letter  
Osigurana pisma  
 Money order  
Upisnica

Amount  
Iznos

Nr of item  
br. pošiljke

Amount  
Iznos



Return to  
Vratiti

Name  
Ime i prezime ili naziv (P/B)

Street and nr  
Ulica i br.

Locality and country  
Mjesto i država

22 211 Vrh



Meets on a destination/Isprema na određenoj  
The addressee's signature/Prezime i ime primatelja  
SIBENSKO-KRŠKINSKA ŽUPANIJA  
UPRAVNI ODJEL ZA

Signature  
Prezime i ime  
IMOVINSKO-PRAVNE  
IZAJEDNIČKE POSREDOVANJE

\* The advice may be signed by the addressee or, if the regulations of the country of destination so provide, by another authorized person.  
Ova obavijest može potpisati primatelj ili, ako to propisi odredbe države odredišta, druga ovlaštena osoba ili zaposlenik određene poštanske uređne.

Om. za naručbu: 7/2018

