

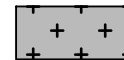





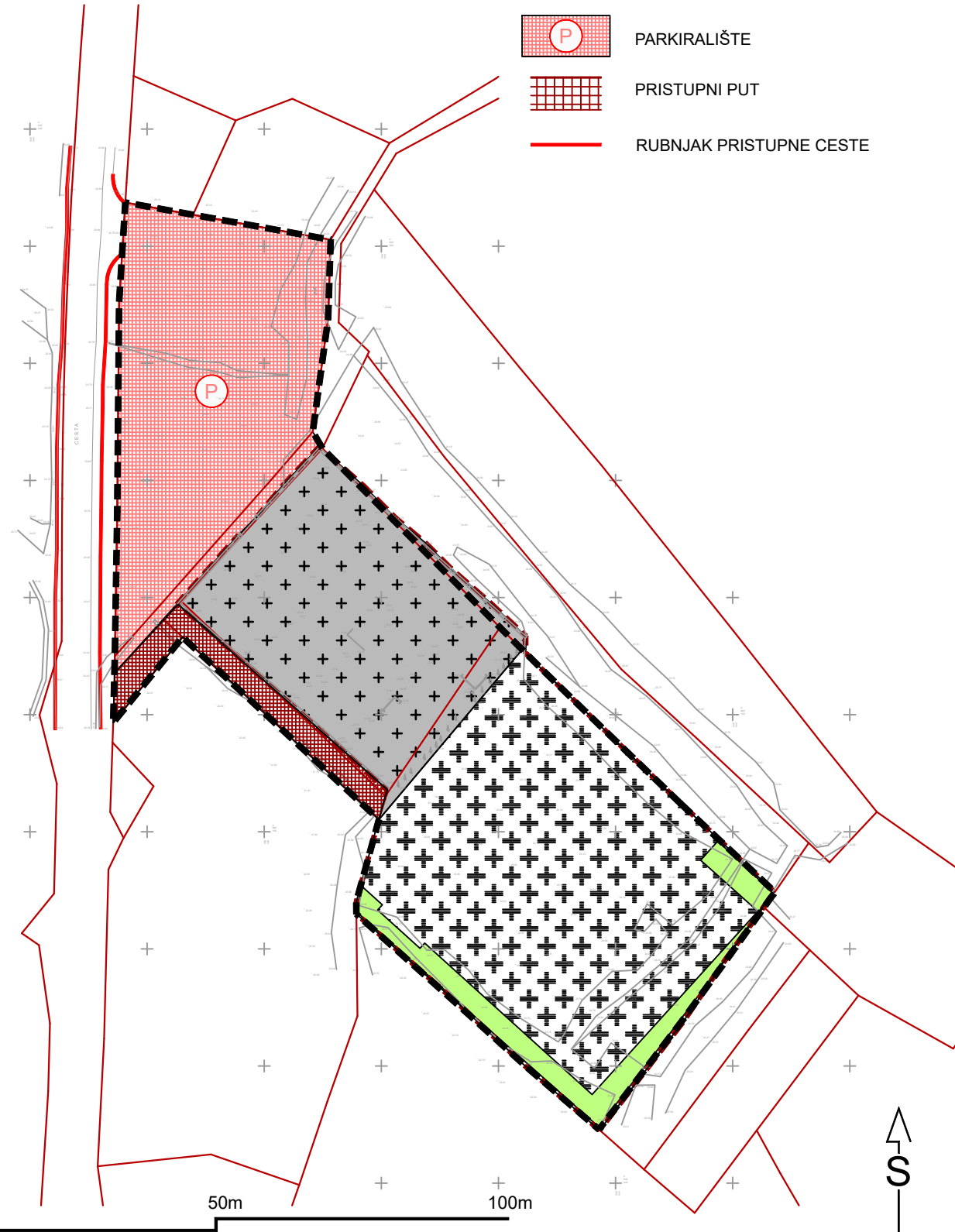

















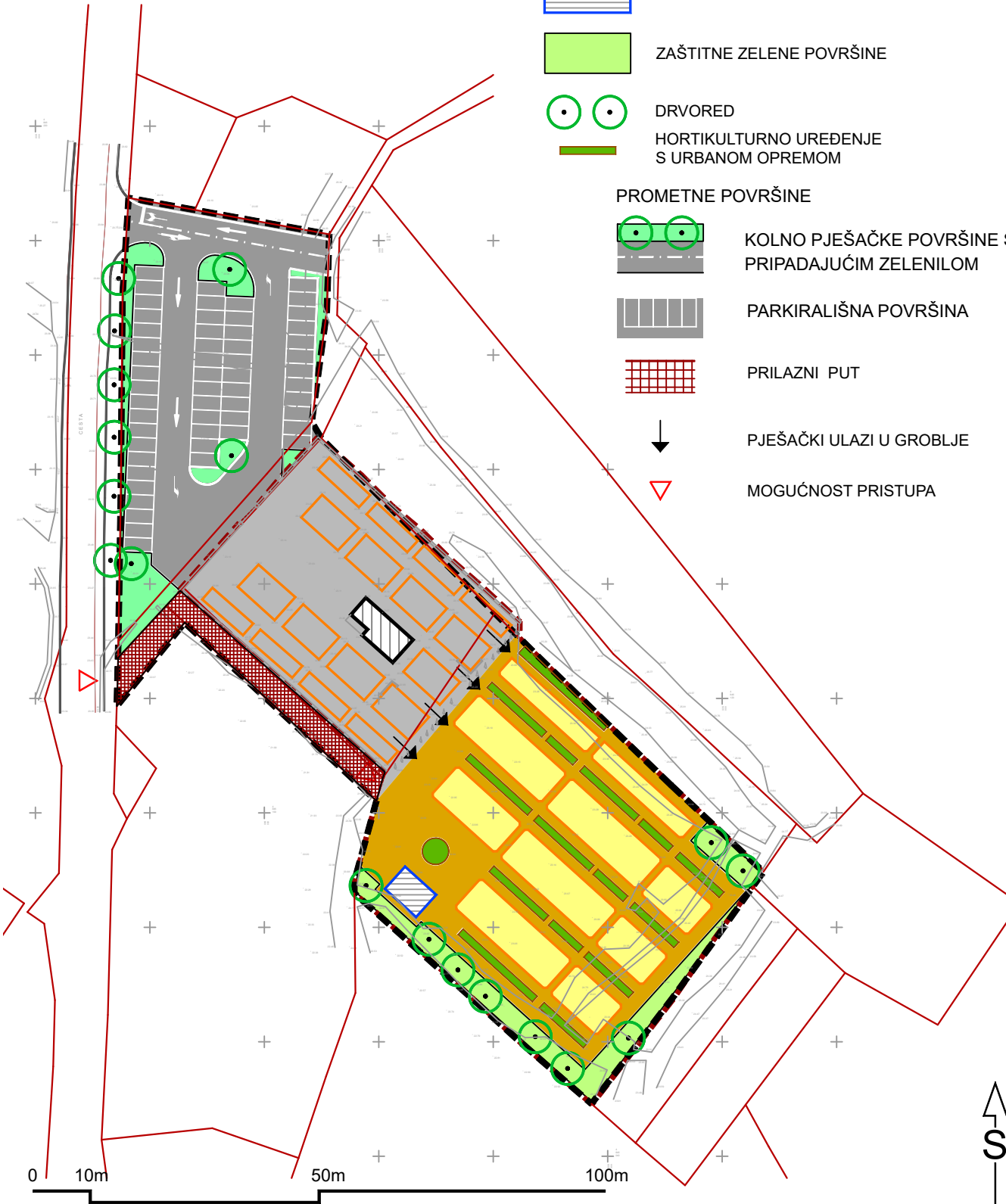
KORIŠTENJE I NAMJENA POVRŠINA

-  OBUHVAT DETALJNIJE RAZRADE PLANA
 -  OGRADNI ZID
 -  POSTOJEĆE GROBLJE
 -  PLANIRANO PROŠIRENJE GROBLJA (grobna polja, staze, zelenilo, građevine i površine za ispraćaj pokojnika)
 -  ZAŠTITNE ZELENE POVRŠINE
- INFRASTRUKTURNE POVRŠINE:
-  PARKIRALIŠTE
 -  PRISTUPNI PUT
 -  RUBNJAK PRISTUPNE CESTE



UVJETI GRADNJE

-  OBUHVAT DETALJNIJE RAZRADE PLANA
 -  OGRADNI ZID
 -  POSTOJEĆE GROBLJE S POLOŽAJEM GROBNIH POLJA
 -  GRAĐEVINA U POSTUPKU OZAKONJENJA
 -  PLANIRANA GROBNA POLJA
 -  POVRŠINE ZA ISPRAČAJ POKOJNIKA I STAZE
 -  POVRŠINA ZA SMJEŠTAJ GRAĐEVINE
 -  ZAŠTITNE ZELENE POVRŠINE
 -  DRVORED
 -  HORTIKULTURNO UREĐENJE S URBANOM OPREMOM
- PROMETNE POVRŠINE
-  KOLNO PJEŠAČKE POVRŠINE S PRIPADAJUĆIM ZELENILOM
 -  PARKIRALIŠNA POVRŠINA
 -  PRILAZNI PUT
 -  PJEŠAČKI ULAZI U GROBLJE
 -  MOGUĆNOST PRISTUPA



V. IZMJENE I DOPUNE PROSTORNOG PLANA UREĐENJA GRADA VODICA 4.4.A PODRUČJE DETALJNIJE RAZRADE GROBLJE SRIMA



geoprojekt

Dioničko društvo za geodetske poslove, građevinsko projektiranje i nadzor

Sukošćanska 43, 21000 Split, Hrvatska

Centrala: 021 277 110
 Fax: 021 277 144
 OIB: 25623466485
 E-mail: geoprojekt@geoprojekt.hr
 Web: www.geoprojekt.hr
 BIC: HPBZHR2X
 IBAN 1: HR7425030071148000183
 IBAN 2: HR5323900011100329960

Županija šibensko - kninska		Grad Vodice	
Naziv prostornog plana:		V. Izmjene i dopune Prostornog plana uređenja Grada Vodica	
Naziv kartografskog prikaza:		Područje detaljnije razrade - Groblje Srma	
Broj kartografskog prikaza:	4.4.A	Mjerilo kartografskog prikaza:	1:5 000
Odluka o izradi plana: "Službeni glasnik Grada Vodica", br. 1/19, 3/23		Odluka predstavničkog tijela o donošenju plana: "Službeni glasnik Grada Vodica", br. 6/24	
Javna rasprava (datum objave): "Slobodna Dalmacija" 30.12.2020.; mrežne stranice Ministarstva i mrežne stranice Grada Vodica 31.12.2020.		Javni uvid održan: od 15.01. do 22.01. 2021. godine	
Ponovna javna rasprava (datum objave): "Slobodna Dalmacija" 01.07.2023.; mrežne stranice Ministarstva i mrežne stranice Grada Vodica 04.07.2023.		Ponovni javni uvid održan: od 05.07. do 05.08. 2023. godine	
Pečat tijela odgovornog za provođenje javne rasprave:		Odgovorna osoba za provođenje javne rasprave: Tina Bosotin, dipl.iur. <i>Pročelnica Upravnog odjela za gospodarstvo, imovinu i prostorno planiranje</i>	
Suglasnost na plan prema članku 108. Zakona o prostornom uređenju (NN 153/13, 65/17, 114/18, 39/19, 98/19, 67/23) klasa: 350-02/22-14/15 ur. broj: 531-08-1-2-24-8 Zagreb, 29.04.2024.			
Pravna osoba koja je izradila plan:		Geoprojekt d.d.	
Pečat pravne osobe koja je izradila plan:		Odgovorna osoba: Mirko Smiljanić, mag.oec., univ.spec.oec.	
Odgovorne voditeljice plana: Ivana Bojić, dipl. ing. arh. Gorana Barbarić, mag. ing. arch.			
Stručni tim u izradi plana:		4. Marin Franchini, mag. ing. aedif. 5. Iva Nenadić, mag. ing. aedif. 6. Vedrana Kuzmanić, dipl. ing. građ. 7. Sofija Runje, dipl.ing.el.	
Pečat predstavničkog tijela:		Predsjednik predstavničkog tijela: Marko Mačukat	
Istovjetnost ovog prostornog plana s izvornikom ovjerava:		Pečat nadležnog tijela:	