




LEGENDA (PPUG):


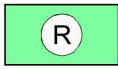
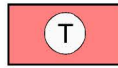

	GRANICA OBUHVATA PPUG-a
	GRANICA OBUHVATA IZMJENA I DOPUNA
	GRANICA ZAŠTIĆENOG OBALNOG PODRUČJA MORA

1.1. POVRŠINE ZA RAZVOJ I UREĐENJE

1.1.1. RAZVOJ I UREĐENJE POVRŠINA NASELJA

		GRAĐEVINSKO PODRUČJE NASELJA
		UGOSTITELJSKO TURISTIČKA NAMJENA (T1-hotel, T3-kamp)

1.1.2. RAZVOJ I UREĐENJE POVRŠINA IZVAN NASELJA GOSPODARSKA NAMJENA

	- POSLOVNA NAMJENA (K3 - komunalno-servisna, K3-1 - benzinska postaja)		ŠPORTSKO-REKREACIJSKA NAMJENA (ŠR - šport i rekreacija, R - rekreacija)
	- UGOSTITELJSKO TURISTIČKA NAMJENA (T1-hotel, T4-ugostiteljstvo-zabavni centar)		OSTALO POLJOPRIVREDNO TLO I ŠUMSKO ZEMLJIŠTE

	LOKACIJA OBUHVATA IZMJENE I DOPUNE PPUG-A
--	---

1.2. PROMETNI SUSTAV

1.2.1. CESTOVNI PROMET

		OSTALE DRŽAVNE CESTE
		ŽUPANIJSKA CESTA
		LOKALNA CESTA
		OSTALE CESTE KOJE NISU JAVNE



geoprojekt

Dioničko društvo za geodetske poslove, građevinsko projektiranje i nadzor
Sukojišanska 43, 21000 Split, Hrvatska

Centrala: 021 277 110
Fax: 021 277 144
Ž.R: 2390001-1100329960
OIB: 25623466485
E-mail: geoprojekt@geoprojekt.hr
Web: www.geoprojekt.hr
BIC: HPBZHR2X
IBAN: HR53239001-1100329960

Županija šibensko - kninska	Grad Vodice
Naziv prostornog plana:	Izmjena i dopuna PPUO Vodica za područje "Perolin gat" u Prvić Šepurini
Naziv kartografskog prikaza:	Lokacija obuhvata izmjene i dopune PPUG-a
Broj kartografskog prikaza: 1.	Mjerilo kartografskog prikaza: 1:25 000
Odluka o izradi plana: "Službeni glasnik grada Vodica", br. 2/16	Odluka predstavničkog tijela o donošenju plana: "Službeni glasnik Grada Vodica", broj 8/17
Javna rasprava (datum objave): Mrežne stranice MGIPU-a i Grada Vodica 06.05.16	Javni uvid održan: od 25. svibnja do 23. lipnja 2016. godine
Pečat tijela odgovornog za provođenje javne rasprave:	Odgovorna osoba za provođenje javne rasprave: Branka Juričev Martinčev, dipl. oec.
Suglasnost na plan prema članku 108. Zakona o prostornom uređenju (NN 153/13 i 65/17)	
Klasa: 350-02/17-11/3 Ur.broj: 531-05-1-1-2-17-6	Datum: Zagreb, 15. ožujka 2017.
Pravna osoba koja je izradila plan:	Geoprojekt d.d.
Pečat pravne osobe koja je izradila plan:	Odgovorna osoba: Marin Skopljak, dipl. ing. građ.
Odgovorna voditeljica plana: Ivana Bojić, dipl. ing. arh.	
Stručni tim u izradi plana: 1. Ivana Bojić, dipl. ing. arh. 2. Gorana Barbarić, mag. ing. arh. 3. Slavena Polić, mag. ing. arh.	
Pečat predstavničkog tijela:	Predsjednik predstavničkog tijela: Marin Mikšić
Istovjetnost ovog prostornog plana s izvornikom ovjerava:	Pečat nadležnog tijela:

