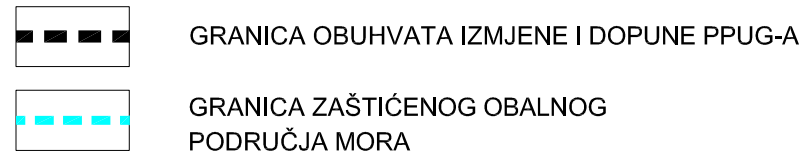
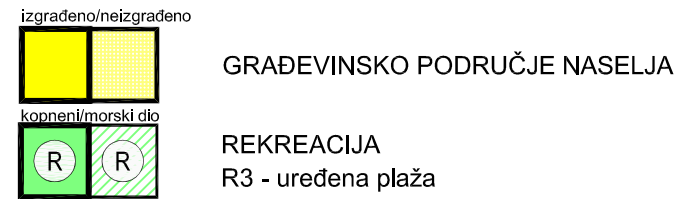


LEGENDA (PPUG):



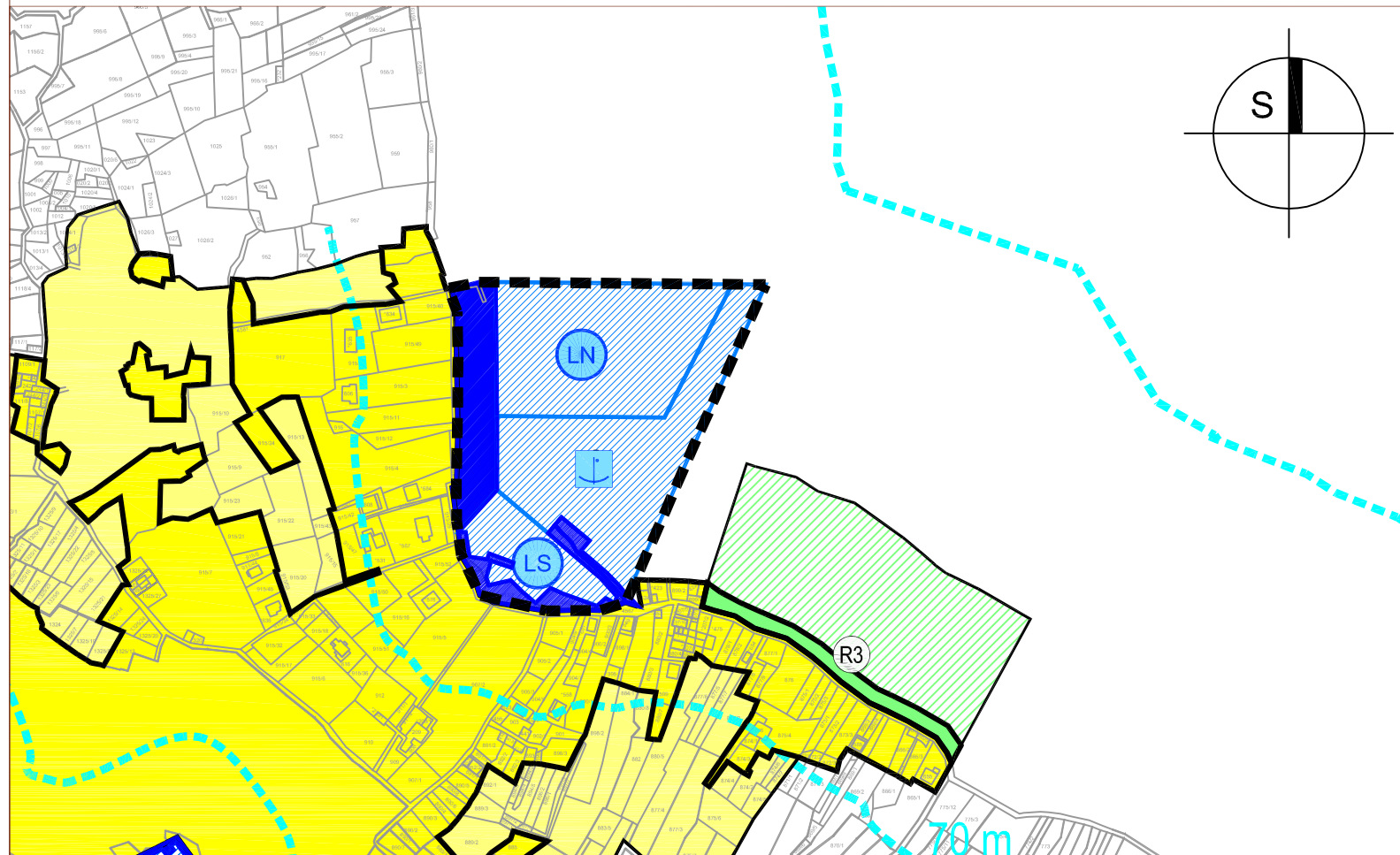
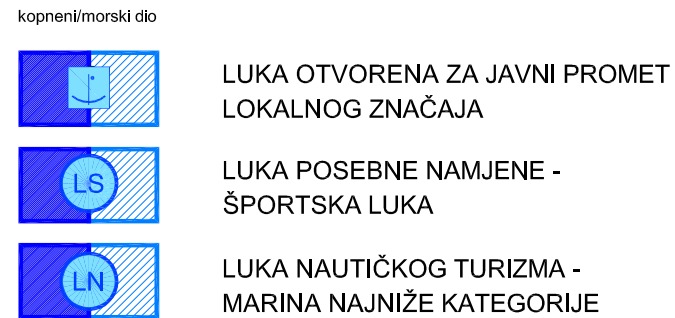
1.1. POVRŠINE ZA RAZVOJ I UREĐENJE

1.1.1. RAZVOJ I UREĐENJE POVRŠINA NASELJA



1.2. PROMETNI SUSTAV

1.2.1. POMORSKI PROMET



geoprojekt

Dioničko društvo za geodetske poslove, građevinsko projektiranje i nadzor
Sukošanska 43, 21000 Split, Hrvatska

Centrala: 021 277 110
Fax: 021 277 144
Ž.R.: 2390001-1100329960
OIB: 25623466485
E-mail: geoprojekt@geoprojekt.hr
Web: www.geoprojekt.hr
BIC: HPBZHR2X
IBAN: HR53239001-1100329960

Županija šibensko - kninska	Grad Vodice
Naziv prostornog plana:	Izmjena i dopuna PPUO Vodica za područje "Perolin gat" u Prvić Šepurini
Naziv kartografskog prikaza:	Lučko područje Perolin gat, kopneni i morski dio
Broj kartografskog prikaza: 4.3.	Mjerilo kartografskog prikaza: 1:5 000
Odluka o izradi plana: "Službeni glasnik grada Vodica", br. 2/16	Odluka predstavničkog tijela o donošenju plana: "Službeni glasnik Grada Vodica", broj 8/17
Javna rasprava (datum objave): Mrežne stranice MGIPU-a i Grada Vodica 06.05.16	Javni uvid održan: od 25. svibnja do 23. lipnja 2016. godine
Pečat tijela odgovornog za provođenje javne rasprave:	Odgovorna osoba za provođenje javne rasprave: Branka Juričev Martinčev, dipl. oec.
Suglasnost na plan prema članku 108. Zakona o prostornom uređenju (NN 153/13 i 65/17)	
Klasa: 350-02/17-11/3 Ur.broj: 531-05-1-1-2-17-6	Datum: Zagreb, 15. ožujka 2017.
Pravna osoba koja je izradila plan:	Geoprojekt d.d.
Pečat pravne osobe koja je izradila plan:	Odgovorna osoba: Marin Skopljak, dipl. ing. građ.
Odgovorna voditeljica plana: Ivana Bojić, dipl. ing. arh.	
Stručni tim u izradi plana: 1. Ivana Bojić, dipl. ing. arh. 2. Gorana Barbarić, mag. ing. arh. 3. Slavena Polić, mag. ing. arh.	
Pečat predstavničkog tijela:	Predsjednik predstavničkog tijela: Marin Mikšić
Istovjetnost ovog prostornog plana s izvornikom ovjerava:	Pečat nadležnog tijela: