





URBANISTIČKI PLAN UREĐENJA NASELJA PRVIĆ ŠEPURINE I PRVIĆ LUKA




3. UVJETI KORIŠTENJA, UREĐENJA I ZAŠTITE POVRŠINA


- GRANICE**
- GRANICA OBUHVATA UPU-a
 - * CIELELI OBUHVAT UPU-a JE UNUTAR PROSTORA OGRANIČENJA ZOP-a (1000m kopno, 300m more)
 - ** CIELELI OBUHVAT UPU-a JE PODRUČJE ZAŠTIĆENE POVUŠNE CJELINE PRVIĆA (kopno i 100m mora od obale)
 - LINIJA 70m UDALJENA OD OBALNE CRTE
 - GRANICA GRADEVINSKOG PODRUČJA NASELJA

- UVJETI ZAŠTITE**
- NEPOKRETNNA KULTURNA DOBRA**
-  KULTURNO-POVUŠNA CJELINA OTOKA PRVIĆA UPISANA U REGISTAR KULTURNIH DOBARA POD REDNIM BROJEM Z-2456 (obveza primjene sustava mjera zaštite - konzervatorski elaborat tvrtke SINOPSIS d.o.o. iz 2009.)
 -  PRVIĆ LUKA - CRKVA GOSPOINOG PORODENJA (Z-3326)
 -  PRVIĆ LUKA - CRKVA I SAMOSTAN SV. MARIJE OD MILOSTI (Z-3192)

- ARHITEKTONSKO I AMBIJENTALNO OSTVARENJE**
-  PRVIĆ LUKA - USTANOVA ZA KULTURU - MUZEJ FAUSTA VRANČIĆA

- UVJETI KORIŠTENJA**
- * OGRANIČENJA U KORIŠTENJU DEFINIRANA ODREDBAMA, SUKLADNA PROPISIMA ZA ZOP I ZA VRJEDNI KRAJOLIK OTOKA
 - ** OGRANIČENJE PROMETA VOZILA - ISKLJUČIVO INTERVENTNA MEDICINSKA I PROTUPOŽARNA VOZILA

- UVJETI UREĐENJA**
-  POVRŠINE U KOJIMA SU MOGUĆI ZAHVATI U LUKAMA
TEMELEM PROVEDENIH POSTUPAKA OCJENE UTJECAJA NA OKOLIŠ
 -  POVRŠINE U KOJIMA SU MOGUĆI ZAHVATI NA UREĐENJU PLAŽA
 -  PROMETNE POVRŠINE



geoprojekt

Dioničko društvo za geodetske poslove, građevinsko projektiranje i nadzor
Sukošarska 43, 21000 Split, Hrvatska

Kontakt: 021 484 280
 Fax: 021 484 590
 E-mail: geoprojekt@geoprojekt.hr
 Web: www.geoprojekt.hr

Županija šibensko - kninska	Grad Vodice
Naziv prostornog plana:	UPU naselja Prvić Šepurine i Prvić Luka
Naziv kartografskog prikaza:	Uvjeti korištenja, uređenja i zaštite površina
Broj kartografskog prikaza: 3, list 2	Mjerilo kartografskog prikaza: 1:2000
Odluka o izradi plana: "Službeni vjesnik Šibensko-kninske županije", br. 7/14 "Službeni glasnik Grada Vodica", br. 4/15 i 2/16	Odluka predstavničkog tijela o donošenju plana: "Službeni glasnik Grada Vodica", broj 8/17
Javna rasprava (datum objave): Mrežne stranice MGIPU-a i Grada Vodica 06.05.16	Javni uvjidi održani: od 25. svibnja do 23. lipnja 2016. godine
Pečat tijela odgovornog za provođenje javne rasprave:	Odgovorna osoba za provođenje javne rasprave: Branka Juričević Martinčević, dipl. oec.
Suglasnost na plan prema članku 108. Zakona o prostornom uređenju (NN 153/13 i 65/17) Klasa: 360-02/17-13/5 Ur.broj: 531-05-1-1-2-17-7	Datum: Zagreb, 15. ožujka 2017.
Pravna osoba koja je izradila plan:	Geoprojekt d.d.
Pečat pravne osobe koja je izradila plan:	Odgovorna osoba: Marin Skopljak, dipl. ing. građ.
Odgovorna voditeljica plana: Ivana Bojić, dipl. ing. arh.	
Stručni tim u izradi plana: 1. Ivana Bojić, dipl. ing. arh. 2. Gorana Barbarić, mag. ing. arh. 3. Slavena Polić, mag. ing. arh.	4. Amira Tramonšana, dipl. ing. građ. 5. Sofija Runje, dipl. ing. el.
Pečat predstavničkog tijela:	Predsjednik predstavničkog tijela: Marin Mikšić
Istovjetnost ovog prostornog plana s izvornikom ovjerava:	Pečat nadležnog tijela: