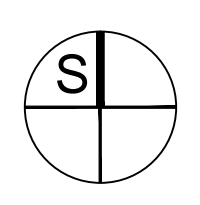


- CESTOVNI PROMET**
- OBRVAT UPU+
  - GLAVNA GRADSKA PROMETNICA
  - GRADSKA PROMETNICA
  - SABIRNA PROMETNICA
  - PRISTUPNA PROMETNICA
  - KOLNO-PJEŠAČKA PROMETNICA
- KOLNO-PJEŠAČKE I PJEŠAČKE POVRŠINE**
- KOLNO-PJEŠAČKE I PJEŠAČKE POVRŠINE
  - JAVNO PARKIRALIŠTE
  - BENDIJSKA POSTAJA
  - OZNAKA PRESJEKA CESTE
- POMORSKI PROMET**
- LUKA OTVORENA ZA JAVNI PROMET ŽUPANIJSKOG ZNAČAJA
  - LUKA OTVORENA ZA JAVNI PROMET LOKALNOG ZNAČAJA
  - LUKA POSEBNE NAMENE - ŠPORTSKA LUKA
  - LUKA POSEBNE NAMENE - LUKA NAUČIČKOG TURIZMA - MARIJA

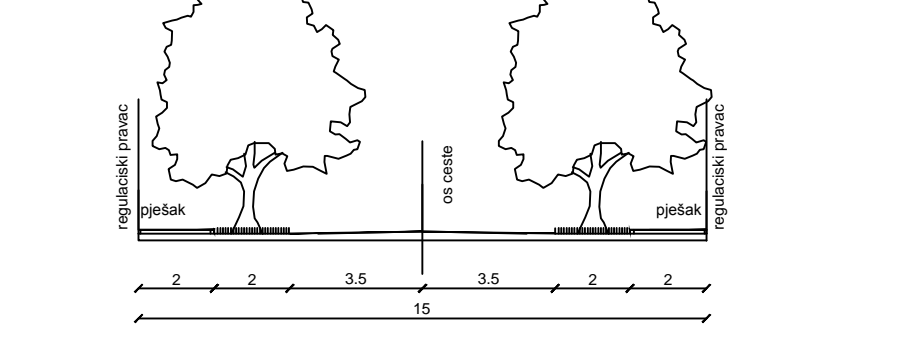


**GRAD VODICE**  
**I. IZMJENE I DOPUNE URBANISTIČKOG**  
**PLANA UREĐENJA NASELJA VODICE I SRIMA**

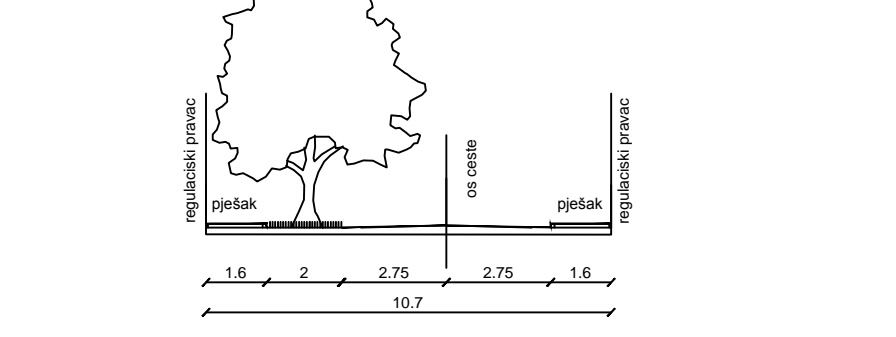
**2. PROMETNA ULIČNA I KOMUNALNA, INFRASTRUKTURNA MREŽA**

|   |   |
|---|---|
| <b>Šumarije:</b><br>SIBENSKO - KNINSKA ŽUPANIJA<br>VODICE   |   |
| <b>Grad:</b><br>I. IZMJENE I DOPUNE URBANISTIČKOG PLANA UREĐENJA NASELJA VODICE I SRIMA   |   |
| <b>Naziv prostornog plana:</b><br>PROMETNA I ULIČNA MREŽA   |   |
| <b>Broj kartografskog prikaza:</b><br>2.1.  | <b>Mjerilo kartografskog prikaza:</b><br>1 : 5000 |
| <b>Odluka o izradi prostornog plana:</b><br>Studijski planovi: SIBENSKO-KNINSKE ŽUPANIJE 02/10 10/12<br>Službeni glasnik Grada Vodice 03/15   |   |
| <b>Odluka o donošenju plana:</b><br>Službeni glasnik Grada Vodice 03/15   |   |
| <b>Javni raspisni postupak odobrenja:</b><br>Broj: 15.10.2014., www.raspisni.hr 10.10.2014., www.gradvodice.hr 20.10.2014.  |   |
| <b>Javni uzviđ odobrenja:</b><br>od: 29.05.2014. do: 09.02.2015.<br>od: 27.08.2014. do: 17.02.2015.   |   |
| <b>Predstavnici javne rasprave:</b><br>M.P. Gradonačelnik Branka Jurčić Marušić, dipl. inž. arh.<br>Datum: 14. svibnja 2015.  |   |
| <b>Pravna osoba koja je izradila plan:</b><br>ARHEO d.o.o., Tomislavova 11, Zagreb  |   |
| <b>Predstavnici javne rasprave:</b><br>M.P. Direktor: Aron Varga, dipl. inž. arh.   |   |
| <b>Odgovorna osoba:</b><br>Aron Varga, dipl. inž. arh., ovlašten inž. arh.  |   |
| <b>Stručni tim u izradi plana:</b><br>Aron Varga, dipl. inž. arh. - ovlašten arhitekt<br>Miro Pezelj, dipl. inž. arh. - ovlašten arhitekt urbanist<br>Jelena Lohar, dipl. inž. arh. |   |
| Vera Varga, dipl. inž. arh.<br>Damir Batić, dipl. inž. arh.<br>Nikola Varga, inž. arh.  |   |
| <b>Predstavnici gradskog vijeća:</b><br>M.P. Danijel Lusan-Zorobal, v.r.  |   |
| <b>Ispravnost ovog prostornog plana s izvornikom potvrđeno:</b><br>M.P.   |   |

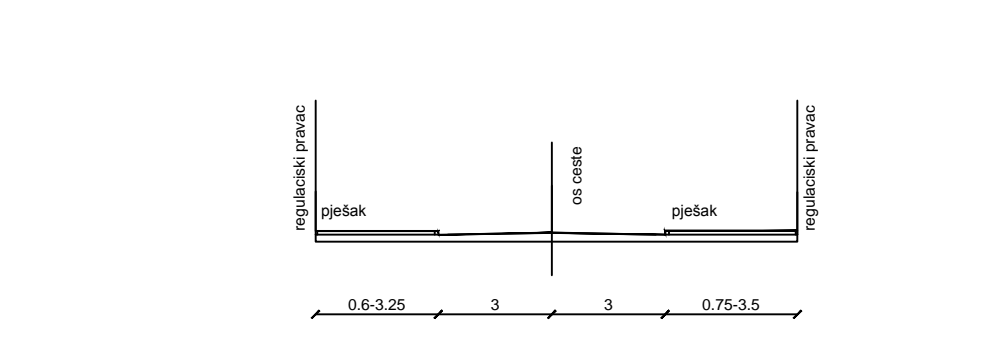
KARAKTERISTIČAN POPREČNI PRESJEK A - A M 1:200



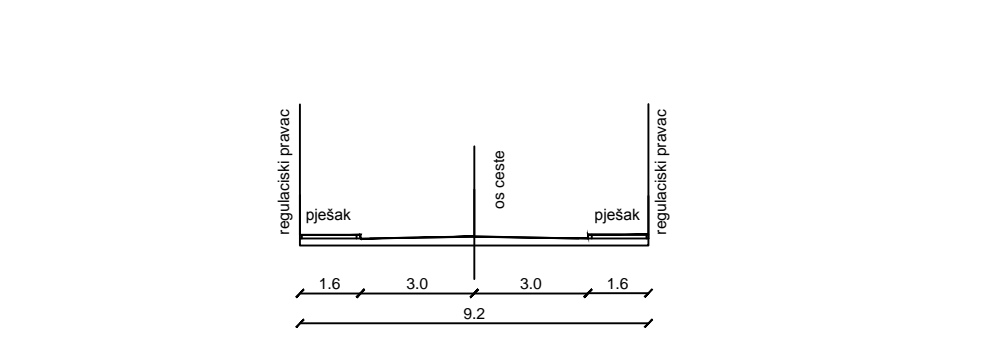
KARAKTERISTIČAN POPREČNI PRESJEK B - B M 1:200



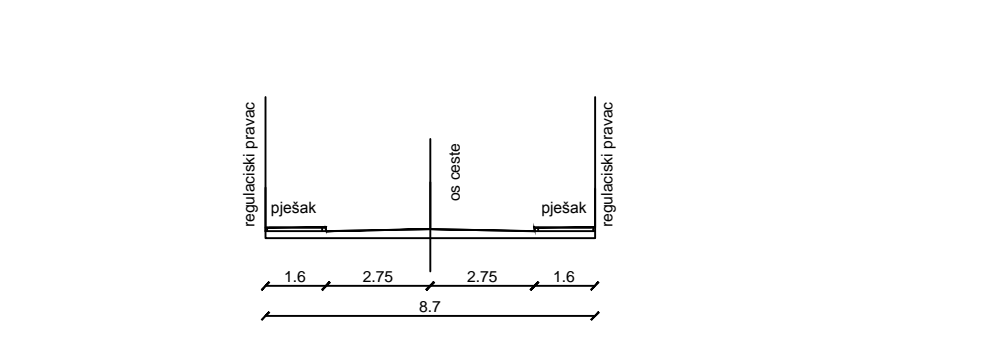
KARAKTERISTIČAN POPREČNI PRESJEK C - C M 1:200



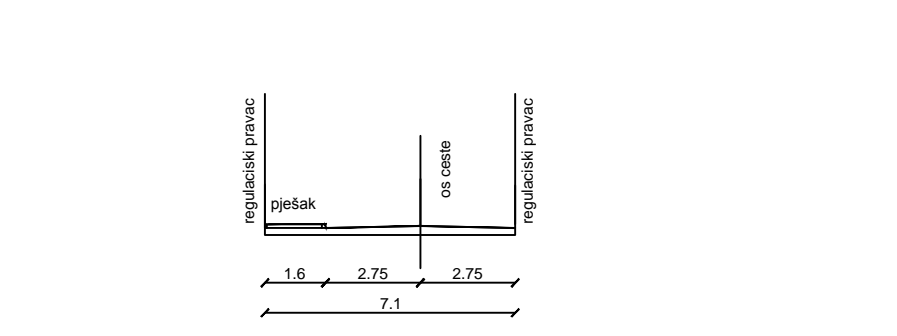
KARAKTERISTIČAN POPREČNI PRESJEK D - D M 1:200



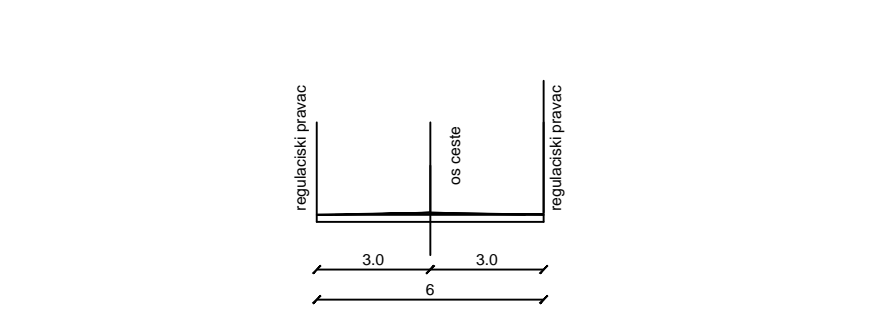
KARAKTERISTIČAN POPREČNI PRESJEK E - E M 1:200



KARAKTERISTIČAN POPREČNI PRESJEK F - F M 1:200



KARAKTERISTIČAN POPREČNI PRESJEK G - G M 1:200



KARAKTERISTIČAN POPREČNI PRESJEK H - H M 1:200

