

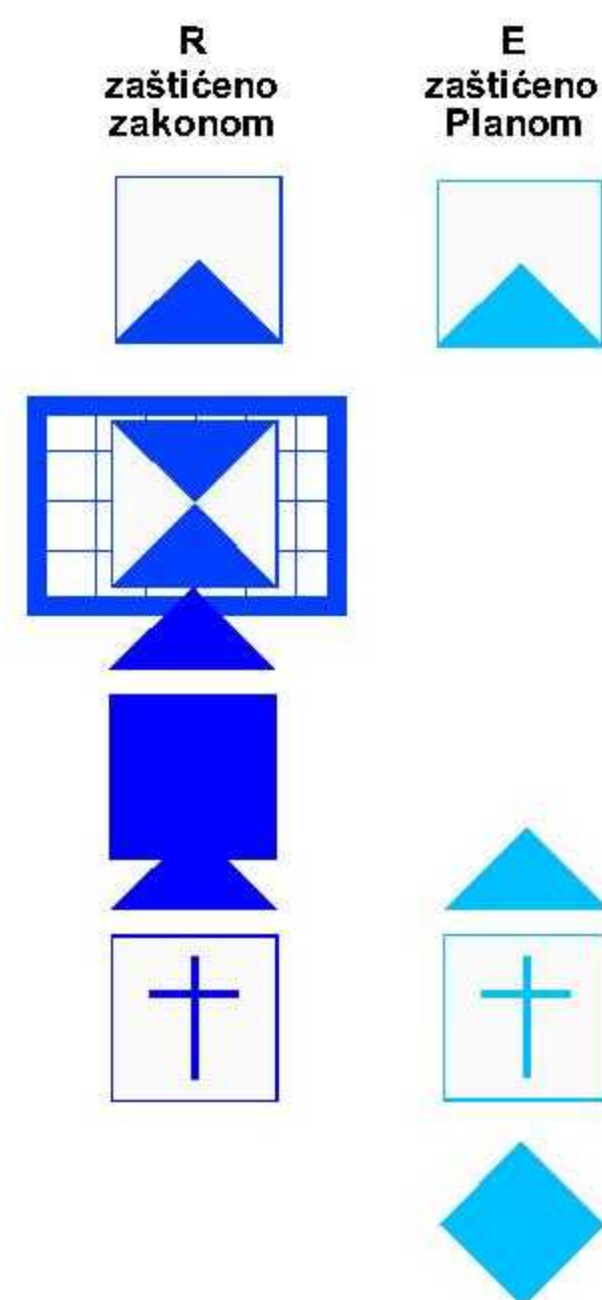
tumač



GRANICA OBUHVATA PLANA

3.1. UVJETI KORIŠTENJA

3.1.1. Područja posebnih uvjeta korištenja - kulturna baština



ARHEOLOŠKI KOPNENI LOKALITET

POVIJESNA GRADITELJSKA CJELINA GRADSKOG NASELJA

interpolacija


preoblikovanje

POVIJESNA CIVILNA GRAĐEVINA

POVIJESNA SAKRALNA GRAĐEVINA

SPOMEN OBJEKT


3.1.2. Područja posebnih ograničenja u korištenju



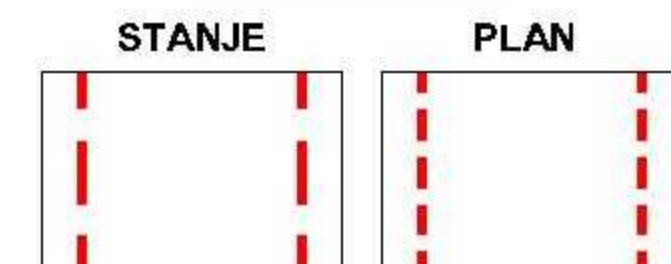
OBLIKOVNO VRIJEDNO PODRUČJE NASELJA
(Kontakt područje povijesne graditeljske cjeline naselja)




GRANICE ZAŠTIĆENOG OBALNOG PODRUČJA MORA
(25 m, 70 m, 100 m i 1.000 m)



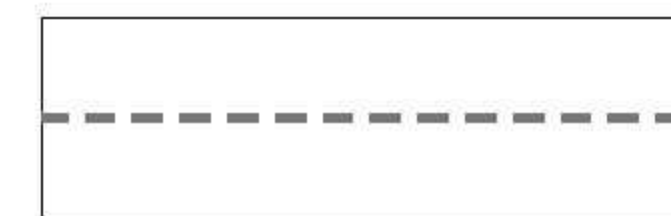
LUČKO PODRUČJE



ZAŠTITNI POJAS JAVNE CESTE (stanje - valjanost do preategorizacije)
(HC-nadležnost Hrvatskih cesta, ŽUC-nadležnost županijske uprave za ceste)



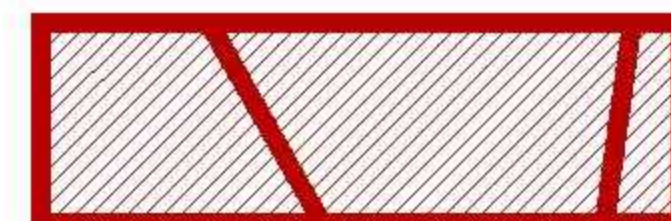
ZAŠTITNI KORIDOR INFRASTRUKTURNE GRAĐEVINE
(DV-30 kV dalekovod, K-kolektor, V-vodovod, RRK-radio relejni koridor)



GRANICA ZAŠTITNOG POJASA GROBLJA


3.2. PODRUČJA PRIMJENE POSEBNIH MJERA UREĐENJA I ZAŠTITE

3.2.1. Uređenje zemljišta



PREPARCELACIJA - prijedlog optimalne parcelacije

3.2.2. Zaštita posebnih vrijednosti i obilježja



SANACIJA PODRUČJA UGROŽENOG BUKOM

3.2.3. Područja i dijelovi primjene planskih mjera zaštite



OBUHVAT OBVEZNE IZRADE DETALJNOG PLANA UREĐENJA



ŠIBENSKO-KNINSKA ŽUPANIJA GRAD VODICE URBANISTIČKI PLAN UREĐENJA

NASELJA VODICE I SRIMA

3. UVJETI KORIŠTENJA, UREĐENJA I ZAŠTITE

mjerilo

1 : 2.000



Zagreb, 2008.