

SLUŽBENI GLASNIK GRADA VODICA

Godina: 2019.

Vodice, 28. siječnja 2019.

BROJ: 1

ISSN: 1849-7004



----- S A D R Ź A J -----

1. GRADSKO VIJEĆE

- 1.1. Zaključak o primanju na znanje Izvješća Mandatno-imunitetnog povjerenstva o ispunjavanju uvjeta za nastavlanje obnašanja vijećničke dužnosti Sunčice Grubelić3
- 1.2. Odluka o visini paušalnog poreza za djelatnosti iznajmljivanja i smještaja u turizmu.....4
- 1.3. Odluka o komunalnom doprinosu.....4
- 1.4. Odluka o izmjeni Odluke ostvarivanju prava vijeća nacionalnih manjina Grada Vodica.....8
- 1.5. Odluka o dodjeli novčanih nagrada uspješnim učenicima osnovnih i srednjih škola s područja Grada Vodica.....9
- 1.6. Odluka o sufinanciranju prijevoza učenika Osnovne škole Vodice.....10
- 1.7. Odluka o organizaciji i načinu naplate parkiranja.....11
- 1.8. Odluka o davanju prethodne suglasnosti na Opće uvjete isporuke usluge javne tržnice na malo na području Grada Vodica.....12
- 1.9. Odluka o davanju prethodne suglasnosti na Opće uvjete isporuke usluge ukopa pokojnika unutar groblja na području Grada Vodica.....13
- 1.10. Odluka o davanju prethodne suglasnosti na Opće uvjete isporuke usluge Ugovora o korištenju javnih parkirališta sa naplatom.....13
- 1.11. Odluka o davanju prethodne suglasnosti na Opće uvjete pružanja komunalnog linijskog prijevoza na području Grada Vodica.....14

1.12. Odluka o donošenju IV. Izmjena i dopuna Prostornog plana uređenja Grada Vodica.....	15
1.13. Odluka o izradi V. Izmjena i dopuna Prostornog plana uređenja Grada Vodica.....	30
1.14. Rješenje o imenovanju ulica.....	34
1.15. Zaključak o primanju na znanje Izvješća o radu Odsjeka komunalnog redarstva za 2018. g.....	38
1.16. Odluka o izmjeni i dopuni Odluke o komunalnim djelatnostima na području Grada Vodica.....	42

2. GRADONAČELNICA

2.1. Rješenje o imenovanju Savjeta za zaštitu potrošača Grada Vodica.....	43
2.2. Zaključak o utvrđivanju zona za javni cestovni prijevoz putnika unutar Grada Vodica.....	44

3. OSTALO

3.1. Ocjena sukladnosti Odluke o izmjenama i dopunama Odluke o osnivanju ustanove za predškolski odgoj i obrazovanje te skrb o djeci predškolske dobi za Grad Vodice.....	45
---	----

1. GRADSKO VIJEĆE**1.1.**

Na temelju članka 30. točke 31. Statuta Grada Vodica („Službeni glasnik Grada Vodica“, broj 02/18) i članka 4. Poslovnika Gradskog vijeća Grada Vodica („Službeni vjesnik Šibensko-kninske županije“, broj 12/09, 04/13, 09/13, 07/14 i 05/15) Gradsko vijeće Grada Vodica na 12. sjednici održanoj dana 28. siječnja 2019. godine, donosi

ZAKLJUČAK**o primanju na znanje Izvješća Mandatno-imunitetnog povjerenstva
o ispunjavanju uvjeta za nastavlanje obnašanja vijećničke
dužnosti Sunčice Grubelić**

1. Prima se na znanje Izvješće Mandatno-imunitetnog povjerenstva o ispunjavanju uvjeta za nastavlanje obnašanja vijećničke dužnosti Sunčice Grubelić s danom 26. siječnja 2019. godine, a koje Izvješće se prilaže ovom Zaključku i čini njegov sastavni dio.
2. Ovaj Zaključak će se objaviti u „Službenom glasniku Grada Vodica“.

KLASA: 022-06/19-01/04
URBROJ: 2182/04-03/03-19-1
Vodice, 28. siječnja 2019. godine

GRADSKO VIJEĆE GRADA VODICA

PREDSJEDNIK
Marin Mikšić

Na temelju članka 17. st. 3. Poslovnika Gradskog vijeća Grada Vodica („Službeni glasnik Grada Vodica“, broj 04/18, 05/18) Mandatno imunitetno povjerenstvo Gradskog vijeća Grada Vodica podnosi

IZVJEŠĆE**o ispunjavanju uvjeta za nastavlanje obnašanja vijećničke dužnosti Sunčice Grubelić**

I. Mandatno-imunitetno povjerenstvo Gradskog vijeća Grada Vodica na 7. sjednici održanoj 22. siječnja 2019. godine razmotrilo je pisani zahtjev Sunčice Grubelić koji je zaprimljen dana 18.01.2019. godine u kojem traži aktiviranje vijećničkog mandata.

Povjerenstvo je utvrdilo kako su se stekli uvjeti za nastavlanje obnašanja vijećničke dužnosti Sunčice Grubelić nakon mirovanja mandata i to od dana 26. siječnja 2019. godine budući sukladno članku 79. stavku 7. Zakona o lokalnim izborima („Narodne novine“ broj 144/12 i 121/16) član predstavničkog tijela nastavlja s obnašanjem dužnosti na temelju prestanka mirovanja mandata, osmog dana od dostave obavijesti predsjedniku predstavničkog tijela pod uvjetom da mirovanje ne može trajati kraće od šest mjeseci. Navedeni zahtjev je predan u pisarnicu Gradske uprave Grada Vodica dana 18. siječnja 2019. godine, dok je mirovanje mandata Sunčice Grubelić započelo s danom 22. ožujka 2018. godine.

II. Sunčica Grubelić nastavlja obnašati vijećničku dužnost od dana 26. siječnja 2019. godine, a Rafaela Sladoljev Bastić prestaje biti njezin zamjenik.

KLASA: 022-06/19-01/01
URBROJ: 2182/04-03/03-19-3
Vodice, 22. siječnja 2019. godine

**MANDATNO-IMUNITETNO POVJERENSTVO
GRADSKOG VIJEĆA GRADA VODICA****PREDSJEDNIK
Branimir Marić****1.2.**

Na temelju članka 30. Zakona o izmjenama i dopunama Zakona o porezu na dohodak („Narodne novine“, broj 106/18), članka 2. Pravilnika o paušalnom oporezivanju djelatnosti iznajmljivanja i organiziranja smještaja u turizmu („Narodne novine“, broj 1/19) i članka 28. stavka 1. točke 30. Statuta Grada Vodica („Službeni glasnik Grada Vodica“, broj 02/18, 03/18 i 08/18), Gradsko vijeće Grada Vodica na 12. sjednici od 28. siječnja 2019. godine, donosi

**ODLUKU
o visini paušalnog poreza
za djelatnosti iznajmljivanja i smještaja u turizmu****Članak 1.**

Ovom Odlukom određuje se visina paušalnog poreza po krevetu odnosno po smještajnoj jedinici u kampu i/ili kamp-odmorištu i po smještajnoj jedinici u objektu za robinzonski smještaj na području Grada Vodica, a koji iznosi:

1. visina paušalnog poreza po krevetu:
 - a) za naselje Vodice i Srima - 300,00 kuna po krevetu
 - b) za otok Prvić – 200,00 kuna po krevetu
 - c) za naselja Gaćeleze, Grabovci, Čista Mala i Čista Velika – 150,00 kuna po krevetu
2. visina paušalnog poreza po smještajnoj jedinici u kampu i/ili kamp-odmorištu na području Grada Vodica – 350,00 kuna po smještajnoj jedinici u kampu
3. visina paušalnog poreza po smještajnoj jedinici u objektu za robinzonski smještaj na području Grada Vodica – 150 kuna po smještajnoj jedinici.

Članak 2.

Ova Odluka stupa na snagu prvog dana od dana objave u „Službenom glasniku Grada Vodica“.

KLASA: 410-01/19-01/02
URBROJ: 2182/04-01/08-19-1
Vodice, 28. siječnja 2019. Godine

GRADSKO VIJEĆE GRADA VODICA**PREDSJEDNIK
Marin Mikšić****1.3.**

Temeljem članka 78. Zakon o komunalnom gospodarstvu („Narodne novine“, broj 68/18 i 100/18) i članka 30. Statuta Grada Vodica („Službeni glasnik Grada Vodica“, broj 02/18, 03/18 i 08/18) Gradsko vijeće Grada Vodica na 12. sjednici, od 28. siječnja 2019. godine, donosi

ODLUKA O KOMUNALNOM DOPRINOSU**OPĆE ODREDBE****Članak 1.**

Ovom odlukom se uređuju:

1. zone u Gradu Vodice za plaćanje komunalnog doprinosa
2. jedinična vrijednost komunalnog doprinosa po pojedinim zonama u Gradu Vodice
3. način i rokovi plaćanja komunalnog doprinosa
4. opći uvjeti i razlozi zbog kojih se u pojedinačnim slučajevima odobrava djelomično ili potpuno oslobađanje od plaćanja komunalnog doprinosa.

Članak 2.

Rješenje o komunalnom doprinosu donosi i izvršava Upravni odjel za komunalno-vodni sustav, zaštitu okoliša i graditeljstvo u postupku i na način Općim poreznim zakonom.

Komunalni doprinos plaća vlasnik zemljišta na kojem se gradi građevina ili se nalazi ozakonjena građevina odnosno investitor ako je na njega pisanim ugovorom prenesena obveza plaćanja komunalnog doprinosa.

Jedinična vrijednost komunalnog doprinosa određuje se za pojedine zone na području Grada Vodica.

Jedinična vrijednost komunalnog doprinosa za prvu zonu utvrđena je na način da ne bude viša od 10% prosječnih troškova građenja kubnog metra (m³) građevine u Republici Hrvatskoj.

Visina komunalnog doprinosa utvrđuje se na način propisan Zakonom o komunalnom gospodarstvu.

1. ZONE U GRADU VODICE ZA PLAĆANJE KOMUNALNOG DOPRINOSA

Članak 3.

Utvrđuju se područja zona u Gradu Vodicama za plaćanje i to:

I zona: područje obuhvata Urbanističkog plana Vodice i Srima

II zona: otok Prvić (Prvić Luka i Prvić Šepurine)

III zona: područje Čiste Male, Čiste Velike, Gaćezeza i Grabovaca

IV zona: poljoprivredna i otok Tijat

2. JEDINIČNA VRIJEDNOST KOMUNALNOG DOPRINOSA PO POJEDINIM ZONAMA U GRADU VODICE

Članak 4.

Jedinična vrijednost komunalnog doprinosa iznosi kako slijedi:

ZONA	I	II	III	IV
Jedinična vrijednost komunalnog doprinosa u kunama	138,00	115,00	92,00	13,80

3. NAČIN I ROKOVI PLAĆANJA KOMUNALNOG DOPRINOSA

Članak 5.

Komunalni doprinos plaća se u jednom obroku u roku 15 dana od dana izvršnosti.

Iznimno od odredbe stavka 1. ovog članka, odobrit će se obročno plaćanje komunalnog doprinosa na temelju pisanog zahtjeva obveznika doprinosa.

Zahtjev iz stavka 2. ovog članka podnosi se najkasnije u roku od 30 dana od dana primitka Rješenja o komunalnom doprinosu.

Obročno plaćanje komunalnog doprinosa može se odobriti najviše do 12 mjeseci računajući od dana izvršnosti Rješenja.

Obročno plaćanje će se obvezniku odobriti uz uvjet da nije dužan Gradu Vodice po bilo kojem temelju, te da nije u sudskom ili upravnom sporu s Gradom.

Ako obveznik ne plati komunalni doprinos u rokovima utvrđenim rješenjem o komunalnom doprinosu Upravni odjel će izvršno rješenje o komunalnom doprinosu izvršiti u postupku i na način određen Općim poreznim zakonom, odnosno upotrijebit će instrumente osiguranja plaćanja.

4. OPĆI UVJETI I RAZLOZI ZBOG KOJIH SE U POJEDINAČNIM SLUČAJEVIMA ODOBRAVA DJELOMIČNO ILI POTPUNO OSLOBAĐANJE OD PLAĆANJA KOMUNALNOG DOPRINOSA

Članak 6.

Komunalnog doprinosa može se osloboditi:

- građevina čiju gradnju financira ili sufinancira Grad Vodice
- ako je investitor trgovačko društvo i ustanova kojih je Grad Vodice osnivač ili suvlasnik, u slučaju gradnje građevina koje služe za obavljanje njihove djelatnosti,
- ako je investitor trgovačko društvo i ustanova kojih je Grad Vodice osnivač ili suvlasnik, u slučaju gradnje objekata komunalne infrastrukture,
- ako invalid Domovinskog rata ili članovi obitelji poginulog sudionika Domovinskog rata grade objekt za stanovanje rješavajući vlastito stambeno zbrinjavanje i to sve za jednu stambenu jedinicu do 150 m².

Članak 7.

Komunalnog doprinosa može se djelomično osloboditi:

	UVJETI	OSLOBOĐENJE u postotcima
1.	Za zgradu stambene namjene do 300 m ² bruto površine	50% <i>(od ukupno utvrđenog iznosa komunalnog doprinosa)</i>
2.	Fizička osoba, obveznik plaćanja komunalnog doprinosa koji ima prebivalište na području Grada Vodica najmanje 10 godina računajući do pravomoćnosti građevinske dozvole i to za 1 (jednu) stambenu jedinicu do 150m ² u svrhu stambenog zbrinjavanja, koja nije namijenjena prodaji slijedećih 10 godina.	85% <i>(od ukupno utvrđenog iznosa komunalnog doprinosa za tu 1 stambenu jedinicu u svrhu stambenog zbrinjavanja)</i>
3.	a) Građevina proizvodne namjene, u slučaju da se na više od 50% površine nekretnine obavlja proizvodna djelatnost u zoni proizvodno – poslovne namjene	70% <i>(od ukupno utvrđenog iznosa komunalnog doprinosa)</i>
	b) Građevina proizvodne namjene ili dio građevine koji je proizvodne namjene u slučaju da se obavlja proizvodna djelatnost u mješovitoj zoni	
4.	Građevina poslovne namjene sukladno Prostornom planu Grada Vodica	a) trgovina 50% <i>(od ukupno utvrđenog iznosa komunalnog doprinosa)</i>
		b) ugostiteljstvo 60% <i>(od ukupno utvrđenog iznosa komunalnog doprinosa)</i>
		c) uslužne djelatnosti 65% <i>(od ukupno utvrđenog iznosa komunalnog doprinosa)</i>
5.	a) U postupku ozakonjenja nezakonito izgrađene zgrade sukladno Zakonu o postupanju s nezakonito izgrađenim zgradama („Narodne novine“, broj 86/12, 143/13 i 65/17), podnositelj zahtjeva koji je podnio zahtjev do 30. lipnja 2018. godine, a nema prebivalište na području Grada Vodica najmanje 10 godina, čija građevinska bruto površina nije veća od 200 m ² , u čiju se građevinsku bruto površinu uračunavaju i bruto površine svih drugih građevina na istoj građevinskoj čestici (građevine čijem ozakonjenju se pristupa temeljem istog rješenja o izvedenom stanju), s time da je umanjeње moguće samo za 150m ²	60% <i>(od ukupno utvrđenog iznosa komunalnog doprinosa)</i>

b)	U postupku ozakonjenja nezakonito izgrađene zgrade sukladno Zakonu o postupanju s nezakonito izgrađenim zgradama („Narodne novine“, broj 86/12, 143/13 i 65/17), podnositelj zahtjeva koji je podnio zahtjev do 30. lipnja 2018. godine, a koji ima prebivalište na području Grada Vodica najmanje 10 godina računajući do dana donošenja Rješenja o komunalnom doprinosu i to za jednu stambenu jedinicu do 150m ² koja nije namijenjena prodaji slijedećih 10 godina, a bruto površina zgrade nije veća od 400 m ² , u čiju se građevinsku bruto površinu uračunavaju i bruto površine svih drugih građevina na istoj građevinskoj čestici (građevine čijem ozakonjenju se pristupa temeljem istog rješenja o izvedenom stanju)	95% <i>(od ukupno utvrđenog iznosa komunalnog doprinosa za tu 1 stambenu jedinicu za zbrinjavanje)</i>
		60% <i>(od ukupno utvrđenog iznosa komunalnog doprinosa za preostali dio zgrade)</i>
c)	U postupku ozakonjenja nezakonito izgrađene zgrade sukladno Zakonu o postupanju s nezakonito izgrađenim zgradama („Narodne novine“, broj 86/12, 143/13 i 65/17), podnositelj zahtjeva koji je podnio zahtjev do 30. lipnja 2018. godine, a koji ima prebivalište na području Grada Vodica najmanje 15 godina računajući do dana donošenja Rješenja o komunalnom doprinosu, posjeduje Rješenje o pružanju ugostiteljske usluge u domaćinstvu za predmetnu građevinu najmanje 15 godina računajući do dana donošenja Rješenja o komunalnom doprinosu i građevinska bruto površina građevine je veća od 400 m ² , u čiju se građevinsku bruto površinu uračunavaju i bruto površine svih drugih građevina na istoj građevinskoj čestici (građevine čijem ozakonjenju se pristupa temeljem istog rješenja o izvedenom stanju)	60% <i>(od ukupno utvrđenog iznosa komunalnog doprinosa)</i>

Obveznik je dužan kao dokaz prebivališta na području Grada Vodice priložiti potvrdu nadležnog državnog tijela.

Obveznik je dužan kao dokaz kako u vlasništvu odnosno suvlasništvu nema kuću ili stan na području Grada Vodice priložiti javnobilježnički ovjerenu izjavu i potvrdu Općinskog suda Zemljišno knjižnog odjela.

Kao dokaz namjene građevine smatra se namjena navedena u aktu o građenju.

Osobe iz stavka 1. ovog članka koje ostvare pravo na djelomično oslobađanje plaćanja komunalnog doprinosa to pravo mogu ostvariti samo jedanput.

Članak 8.

Fizička osoba u funkciji investitora građevine koja se nalazi na području Grada Vodica kojima je Republika Hrvatska putem organizirane obnove iste obnovila i to po toodobnom principu 35 m² po nositelju obnove + 10 m² za svakog slijedećeg člana, u slučaju legalizacije nadograđenog i/ili dograđenog dijela iste građevine oslobađaju se plaćanja komunalnog doprinosa za obnovljeni dio građevine (obnovljenih kvadrata i potkrovlja koje nije stambeno) ukoliko isto dokažu Potvrdom nadležnog Ministarstva regionalnog razvoja i fondova Europske unije, Uprave za regionalni razvoj i to Potvrdom o obnovi u ratu oštećene obiteljske kuće imenovanog korisnika obnove ili Rješenjem županijskog ureda nadležnog za poslove obnove.

PRIJELAZNE I ZAVRŠNE ODREDBE

Članak 9.

Rješenje o komunalnom doprinosu u postupku pokrenutom po zahtjevu stranke donosi se u skladu s odlukom o komunalnom doprinosu koja je na snazi u vrijeme podnošenja zahtjeva stranke za donošenje tog rješenja.

Rješenje o komunalnom doprinosu u postupku pokrenutom po službenoj dužnosti donosi se u skladu s odlukom o komunalnom doprinosu koja je na snazi na dan pravomoćnosti građevinske dozvole, pravomoćnosti rješenja o izvedenom stanju odnosno koja je na snazi na dan donošenja rješenja o komunalnom doprinosu ako se radi o građevini koja se prema posebnim propisima kojima se uređuje gradnja može graditi bez građevinske dozvole.

Članak 10.

Na dan stupanja na snagu ove odluke prestaje važiti Odluka o komunalnom doprinosu („Službeni vjesnik Šibensko-kninske županije“, broj 10/08, 09/10, 04/13, 05/15 i „Službeni glasnik Grada Vodica“, broj 07/16).

Članak 11.

Ova Odluka stupa na snagu prvog dana od dana objave u „Službenom glasniku Grada Vodica“.

KLASA: 363-0119-01/07

URBROJ: 2182/04-01/08-19-1

Vodice, 28. siječnja 2019. godine

GRADSKO VIJEĆE GRADA VODICA**PREDSJEDNIK****Marin Mikšić****1.4.**

Na temelju članka 31. stavka 2. Ustavnog zakona o pravima nacionalnih manjina (Narodne novine broj 155/02, 47/10,80/10 i 93/11) i članka 3. Pravilnika o naknadi troškova i nagradi za rad članovima vijeća i predstavnicima nacionalnih manjina (Narodne novine broj 24/06) Gradsko vijeće grada Vodica na 12. sjednici od 28. siječnja 2019. godine, donosi

ODLUKU**o izmjeni Odluke o ostvarivanju prava vijeća nacionalnih manjina Grada Vodica**

Članak 1.

U Odluci o ostvarivanju prava vijeća nacionalnih manjina Grada Vodica (Službeni vjesnik Šibensko-kninske županije broj 05/07 i 06/10) u članku 5. stavku 1. iznos od „5%“ mijenja se u „30%“.

Članak 2.

Ova Odluka stupa na snagu osmi dan od dana objave u „Službenom glasniku Grada Vodica“.

KLASA: 016-01/19-01/01

URBROJ: 2182/04-03/08-19-1

Vodice, 28. siječnja 2019. godine

GRADSKO VIJEĆE GRADA VODICA**PREDSJEDNIK****Marin Mikšić**

1.5.

Na temelju članka 35. Zakona o lokalnoj i područnoj (regionalnoj) samoupravi („Narodne novine“, broj 33/01, 60/01, 129/05, 109/07, 125/08, 36/09, 150/11, 144/12, 19/13, 137/15 i 123/17) i članka 28. točke 30. Statuta Grada Vodica („Službeni glasnik Grada Vodica 02/18 i 03/18) Gradsko vijeće Grada Vodica, na 12. sjednici, od 28. siječnja 2019. godine, donosi

ODLUKU**o dodjeli novčanih nagrada uspješnim učenicima osnovnih i srednjih škola s područja Grada Vodica****Članak 1.**

Ovom odlukom uređuju se kriteriji i postupak nagrađivanja učenika osnovnih i srednjih škola za postignute rezultate u školovanju.

Članak 2.

Cilj dodjeljivanja novčanih nagrada učenicima je poticanje izvrsnosti u radu učenika u odgojno-obrazovnom radu, isticanju pozitivnog primjera, poticanje učenika na što bolje vladanje i postizanje što boljih rezultata u nastavnim, izvannastavnim i izvanškolskim aktivnostima učenika.

Članak 3.

Kriterij za ostvarivanje prava na nagradu su:

- da učenik u trenutku podnošenja zahtjeva ima prebivalište na području Grada Vodica i to najmanje neprekidno tri godine računajući do trenutka podnošenja zahtjeva,
 - da je učenik završio sve razrede osnovne ili srednje škole s odličnim uspjehom.
- Ispunjavanje kriterija iz stavka 1. dokazuje se dostavom slijedećih dokumenata:
- preslika osobne iskaznice i uvjerenja o prebivalištu za učenika,
 - potvrda o završenoj osnovnoj, odnosno srednjoj školi,
 - preslike svjedodžbi od 1. do 8. razreda za učenike osnovnih škola, odnosno od 1. do 3. (4.) razreda za učenike srednjih škola.

Članak 4.

Visina novčane nagrade odredit će se Zaključkom Gradonačelnika na kraju svake nastavne godine na temelju raspoloživih novčanih sredstava i broja zahtjeva.

Zahtjev za dodjeljivanje novčane naknade učeniku podnosi se Tajništvu najkasnije do 01. rujna tekuće godine po završetku osmog razreda osnovne škole odnosno trećeg ili četvrtog razreda srednje škole.

O zahtjevu za dodjeljivanje novčane naknade učeniku odlučuje Rješenjem Tajništvo na temelju zahtjeva roditelja odnosno zakonskog skrbnika.

Postupak nagrađivanja učenika provodi tijelo Grada nadležno za poslove obrazovanja, na temelju zahtjeva roditelja, odnosno zakonskog skrbnika.

Članak 5.

Ova Odluka stupa na snagu osmi dan od dana objave u „Službenom glasniku Grada Vodica“.

KLASA: 602-01/19-01/01

URBROJ: 2182/04-03/08-19-1

Vodice, 28. siječnja 2019. godine

GRADSKO VIJEĆE GRADA VODICA

PREDSJEDNIK
Marin Mikšić

1.6.

Temeljem članka 28. stavka 1. točke 30. Statuta Grada Vodica („Službeni glasnik Grada Vodica“, broj 02/18 i 03/18), Gradsko vijeće Grada Vodica na 12. sjednici, od 28. siječnja 2019. godine, donosi

ODLUKU
o sufinanciranju prijevoza učenika Osnovne škole Vodice

Članak 1.

Ovom Odlukom utvrđuje se iznos i kriteriji sufinanciranja linije za prijevoz učenika Osnovne škole Vodice na relaciji Srima-Lovetovo-Stablinac-Zatonska ulica-Osnovna škola Vodice u oba pravca (u daljnjem tekstu: linija).

Članak 2.

Linija će se sufinancirati u iznosu od 50% komercijalne cijene karte prijevoznika - „Gradskog poduzeća“ d.o.o. Vodice.

Odobreni iznos sufinanciranja uplaćuje se na žiro račun prijevoznika „Gradsko poduzeće“ d.o.o. Vodice s kojim će Grad Vodice sklopiti ugovor.

Sredstva za provedbu ove Odluke osiguravaju se iz proračuna Grada Vodica.

Članak 3.

Kriterij za ostvarivanje prava sufinanciranja troškova prijevoza su:

- da učenik ima prebivalište na području koje obuhvaća ulice Lovetovo i naselja Srima, te da pohađa Osnovnu školu Vodice, ili
- da učenik ima prebivalište na području Grada Vodica te da se radi o učeniku od prvog do četvrtog razreda Osnovne škole Vodice.

Članak 4.

Zahtjev za sufinanciranje troškova prijevoza Gradskom poduzeću d.o.o. podnosi roditelj odnosno skrbnik na propisanom obrascu s priloženom odgovarajućom dokumentacijom (potvrda Osnovne škole Vodice i dokaz o prebivalištu).

Broj sufinanciranih učenika ne može biti veći od maksimalnog broja dozvoljenih sjedećih mjesta u autobusu kojim će se obavljati prijevoz.

U slučaju da broj podnesenih zahtjeva premaši broj maksimalnog broja dozvoljenih sjedećih mjesta u autobusu s kojim će se obavljati prijevoz prednost će ostvarivati sukladno vremenu podnošenja zahtjeva onaj podnositelj koji je prije podnio zahtjev.

Članak 5.

Ova Odluka stupa na snagu osmi dan od dana objave u „Službenom glasniku Grada Vodica.

KLASA: 402-07/19-01/02
URBROJ: 2182/04-03/03-19-1
Vodice, 28. siječnja 2019. Godine

GRADSKO VIJEĆE GRADA VODICA

PREDSJEDNIK
Marin Mikšić

1.7.

Na temelju članka 5. stavka 1. točke 6. i stavka 11. Zakona o sigurnosti prometa na cestama („Narodne novine“ broj: 67/08, 48/10, 74/11, 80/13, 158/13, 92/14, 64/15 i 108/17), uz prethodnu suglasnost Policijske uprave Šibensko-kninske, Broj: 511-13-01-UP/I-19/19 od 11. siječnja 2019.g. i članka 28. Statuta Grada Vodica („Službeni glasnik Grada Vodica“, broj 02/18, 03/18 i 08/18), Gradsko vijeće Grada Vodica na 12. sjednici održanoj dana 28. siječnja 2019. godine, donosi

ODLUKU
o organizaciji i načinu naplate parkiranja

I. OSNOVNE ODREDBE**Članak 1.**

Ovom se odlukom određuju parkirališne površine (u daljnjem tekstu: javna parkirališta), organizacija i način naplate parkiranja, te nadzor nad parkiranjem vozila na javnim parkiralištima s naplatom na području Grada Vodica.

Članak 2.

Javnim parkiralištem smatra se javna prometna površina namijenjena isključivo za zaustavljanje i parkiranje vozila.

Članak 3.

Tehničke i organizacijske poslove, naplatu, nadzor nad parkiranjem vozila, održavanje i čišćenje, te druge poslove na javnim parkiralištima s naplatom obavlja trgovačko društvo „Gradsko poduzeće d.o.o.“ Vodice (u daljnjem tekstu: isporučitelj komunalne usluge).

Članak 4.

Javno parkiralište s naplatom može biti stalno ili privremeno, ulično ili izvanulično.

Stalna javna parkirališta s naplatom su parkirališta na kojima se parkiranje naplaćuje tijekom cijele kalendarske godine.

Privremena javna parkirališta s naplatom su parkirališta na kojima se parkiranje naplaćuje tijekom privremene regulacije prometa, tijekom ljetnih mjeseci, određenih manifestacija i slično.

Ulična javna parkirališta s naplatom su parkirališta posebno označena horizontalnom i vertikalnom signalizacijom na kolniku i nogostupu u skladu s propisima o sigurnosti prometa te tehničkom dokumentacijom.

Izvanulična javna parkirališta s naplatom su parkirališta koja se nalaze izvan kolnika, a označena su vertikalnom ili horizontalnom signalizacijom u skladu s ovom odlukom i prostorno su definirana posebnim propisima.

Izvanulična javna parkirališta s naplatom mogu biti asfaltirana i neasfaltirana.

Članak 5.

Javna parkirališta moraju biti označena prometnom signalizacijom u skladu s propisima o sigurnosti prometa.

Javna parkirališta s naplatom moraju imati oznaku zone, dopuštenog trajanja parkiranja, vremena naplate parkiranja i visinu naknada za parkiranje.

Članak 6.

Javna parkirališta s naplatom svrstavaju se u parkirališne zone.

Parkiranje na javnom parkiralištu s naplatom može biti s ograničenim ili neograničenim vremenom trajanja parkiranja i otvoreni ili zatvoreni sustav naplate parkiranja.

Parkirališne zone, način naplate, ograničenje vremena trajanja parkiranja i vrijeme naplate parkiranja određuje isporučitelj komunalne usluge uz suglasnost gradonačelnika Grada Vodica.

Članak 7.

Opći uvjeti će se regulirati Općim uvjetima isporučitelja komunalne usluge kojem je povjereno obavljanje usluge parkiranja na uređenim javnim površinama Odlukom o povjeravanju obavljanja komunalnih djelatnosti Trgovačkom društvu Gradsko poduzeće d.o.o. („Službeni glasnik Grada Vodica“, broj 08/18)

II. PRIJELAZNE I ZAVRŠNE ODREDBE**Članak 8.**

Ova Odluka stupa na snagu prvog dana od dana objave u „Službenom glasniku Grada Vodica“, a istom se stavlja izvan snage Odluka o organizaciji i načinu naplate parkiranja („Službeni glasnik Grada Vodica“, broj 01/15).

KLASA: 340-01/19-01/02
URBROJ: 2182/04-05/03-19-1
Vodice, 28. siječnja 2019. godine

GRADSKO VIJEĆE GRADA VODICA

PREDSJEDNIK
Marin Mikšić

1.8.

Temeljem članka 30. stavak 2. i članka 133. Zakona o komunalnom gospodarstvu („Narodne novine“ broj 68/18 i 110/18), i članka 28. Statuta Grada Vodica („Službeni glasnik Grada Vodica“, broj 02/18, 03/18 i 08/18), Gradsko vijeće Grada Vodica na 12. sjednici održanoj dana 28. siječnja 2019. godine, donosi

ODLUKU

**o davanju prethodne suglasnosti na
Opće uvjete isporuke usluge na javnim tržnicama na malo
na području Grada Vodica**

I.

Daje se prethodna suglasnost isporučitelju komunalne usluge trgovačkom društvu Leć d.o.o. iz Vodica, na Opće uvjete isporuke usluge na javnim tržnicama na malo na području Grada Vodica, a koji su sastavni dio ove Odluke.

II.

Ova Odluka stupa na snagu prvog dana od dana objave u „Službenom glasniku Grada Vodica“.

KLASA: 363-01/19-01/06
URBROJ: 2182/04-01/08-19-1
Vodice, 28. siječnja 2019. godine

GRADSKO VIJEĆE GRADA VODICA

PREDSJEDNIK
Marin Mikšić

1.9.

Temeljem članka 30. stavak 2. i članka 133. Zakona o komunalnom gospodarstvu („Narodne novine“ broj 68/18 i 110/18), i članka 28. Statuta Grada Vodica („Službeni glasnik Grada Vodica“, broj 02/18, 03/18 i 08/18), Gradsko vijeće Grada Vodica na 12. sjednici održanoj dana 28. siječnja 2019. godine, donosi

ODLUKU
o davanju prethodne suglasnosti na
Opće uvjete isporuke usluge ukopa pokojnika
unutar groblja na području Grada Vodica

I.

Daje se prethodna suglasnost isporučitelju komunalne usluge trgovačkom društvu Leć d.o.o. iz Vodica, na Opće uvjete isporuke usluge ukopa pokojnika unutar groblja na području Grada Vodica, a koji su sastavni dio ove Odluke.

II.

Ova Odluka stupa na snagu prvog dana od dana objave u „Službenom glasniku Grada Vodica“.

KLASA: 363-01/19-01/08
URBROJ: 2182/04-01/08-19-1
Vodice, 28. siječnja 2019. godine

GRADSKO VIJEĆE GRADA VODICA

PREDSJEDNIK
Marin Mikšić

1.10.

Temeljem članka 30. stavak 2. i članka 133. Zakona o komunalnom gospodarstvu („Narodne novine“ broj 68/18 i 110/18), i članka 28. Statuta Grada Vodica („Službeni glasnik Grada Vodica“, broj 02/18, 03/18 i 08/18), Gradsko vijeće Grada Vodica na 12. sjednici održanoj dana 28. siječnja 2019. godine, donosi

ODLUKU
o davanju prethodne suglasnosti na
Opće uvjete ugovora o korištenju javnih
parkirališta s naplatom

I.

Daje se prethodna suglasnost isporučitelju komunalne usluge trgovačkom društvu Gradsko poduzeće d.o.o. iz Vodica, na Opće uvjete ugovora o korištenju javnih parkirališta s naplatom, a koji su sastavni dio ove Odluke.

II.

Ova Odluka stupa na snagu prvog dana od dana objave u „Službenom glasniku Grada Vodica“.

KLASA: 340-01/19-01/03
URBROJ: 2182/04-05/03-19-01
Vodice, 28. siječnja 2019. godine

GRADSKO VIJEĆE GRADA VODICA

PREDSJEDNIK
Marin Mikšić

1.11.

Temeljem članka 30. stavak 2. i članka 133. Zakona o komunalnom gospodarstvu („Narodne novine“ broj 68/18 i 110/18), i članka 28. Statuta Grada Vodica („Službeni glasnik Grada Vodica“, broj 02/18, 03/18 i 08/18), Gradsko vijeće Grada Vodica na 12. sjednici održanoj dana 28. siječnja 2019. godine, donosi

ODLUKU
o davanju prethodne suglasnosti na
Opće uvjete pružanja komunalnog linijskog prijevoza
na području Grada Vodica

I.

Daje se prethodna suglasnost isporučitelju komunalne usluge trgovačkom društvu Gradsko poduzeće d.o.o. iz Vodica, na Opće uvjete pružanja komunalnog linijskog prijevoza na području Grada Vodica, a koji su sastavni dio ove Odluke.

II.

Ova Odluka stupa na snagu prvog dana od dana objave u „Službenom glasniku Grada Vodica“.

KLASA: 340-01/19-01/04
URBROJ: 2182/04-05/03-19-01
Vodice, 28. siječnja 2019. godine

GRADSKO VIJEĆE GRADA VODICA

PREDSJEDNIK
Marin Mikšić

1.12.

Na temelju članka 109., stavak 4., članka 113., stavak 1. i članka 198., stavak 3. Zakona o prostornom uređenju (Narodne novine broj 153/13,65/17, 114/18) i članka 28. Statuta Grada Vodica (Službeni vjesnik Grada Vodica broj: 2/18, 3/18 i 8/18), Gradsko vijeće Grada Vodica, na 12. sjednici održanoj 28. siječnja 2019. godine, donijelo je

ODLUKU
o donošenju IV. Izmjena i dopuna Prostornog plana uređenja Grada Vodica

I OPĆE ODREDBE

Članak 1.

Donose se IV. Izmjene i dopune Prostornog plana uređenja Grada Vodica (Službeni vjesnik Šibensko-kninske županije broj 14/06, 11/07- ispravak, 2/13, 5/14 i Službeni glasnik Grada Vodica broj 5/15, 1/16- pročišćeni tekst, 3/16- ispravak i 8/17), u daljnjem tekstu: „IV. Izmjene i dopune Plana“ ili „Plan“.

Članak 2.

IV. Izmjene i dopune Plana se odnose na izmjenju i dopunu tekstualnog dijela - Odredbi za provođenje i grafičkog dijela- svih kartografskih prikaza Plana.

Članak 3.

Obuhvat IV. Izmjena i dopuna Plana istovjetan je obuhvatu Prostornog plana uređenja Grada Vodica. Granica obuhvata Plana prikazana je na svim kartografskim prikazima.

IV. Izmjene i dopune Plana izrađene su temeljem Odluke o izradi IV. Izmjena i dopuna Prostornog plana uređenja Grada Vodica („Službeni glasnik Grada Vodica“, broj 6/15).

Članak 4.

Izmjene i dopune PPUG-a izradila je tvrtka Geoprojekt, d.d., Split.

Članak 5.

Elaborat Izmjena i dopuna PPUG-a sastavni je dio ove Odluke i sadrži:

Opći dio**I Tekstualni dio- Odredbe za provođenje****II Grafički dio:**

1. Korištenje i namjena prostora, mjerilo 1:25 000
2. Infrastrukturni sustavi, mjerilo 1:25 000
- 3.1. Uvjeti korištenja, mjerilo 1:25 000
- 3.2. Područja primjene posebnih mjera uređenja i zaštite, mjerilo 1:25 000
4. Građevinska područja za naselja:
 - 4.1. Čista Mala i Čista Velika, mjerilo 1:5 000
 - 4.2. Gaćezezi i Grabovci, mjerilo 1:5 000
 - 4.3. Prvić Luka i Prvić Šepurine, mjerilo 1:5 000
 - 4.4. Srima, mjerilo 1:5 000
 - 4.5. Vodice, mjerilo 1:5 000

III Prilozi:

Obrazloženje/Sažetak za javnost

Suglasnost Ministarstva graditeljstva i prostornog uređenja

Odluke:

- Odluka o izradi IV. Izmjena i dopuna Prostornog plana uređenja Grada Vodica („Službeni glasnik Grada Vodica“ broj 3/15)
- Odluka o donošenju IV. Izmjena i dopuna Prostornog plana uređenja Grada Vodica („Službeni glasnik Grada Vodica“ broj __/19)

Kartografski prikazi grafičkog dijela elaborata IV. Izmjena i dopuna Plana iz stavka 1. ovog članka zamjenjuju istoimene kartografske prikaze Prostornog plana uređenja Grada Vodica (Službeni vjesnik Šibensko- kninske županije broj 14/06, 11/07- ispravak, 2/13, 5/14 i Službeni glasnik Grada Vodica broj 5/15, 1/16- pročišćeni tekst, 3/16- ispravak i 8/17).

Elaborat pod imenom „Plan urbanističkih mjera zaštite od elementarnih nepogoda i ratnih opasnosti“ iz članka 146. Prostornog plana uređenja Grada Vodica (Službeni vjesnik Šibensko- kninske županije broj 14/06, 11/07- ispravak, 2/13, 5/14 i Službeni glasnik Grada Vodica broj 5/15, 1/16- pročišćeni tekst, 3/16- ispravak i 8/17) zamjenjuje se posebnim izvatom iz Procjene ugroženosti stanovništva, materijalnih i kulturnih dobara i okoliša od katastrofa i velikih nesreća za područje Grada Vodica naslovljenim kao "Zahtjevi zaštite i spašavanja u dokumentima prostornog uređenja". Procjenu ugroženosti je usvojilo Gradsko vijeće Grada Vodica (Službeni glasnik Grada Vodica broj 4/16).

II. ODREDBE ZA PROVOĐENJE**Članak 6.**

U **članku 7.**, dodaje se **stavak 2** koji glasi „*Građevinsko područje naselja je područje određeno ovim Planom na kojemu je izgrađeno naselje i područje planirano za uređenje, razvoj i proširenje naselja, a sastoji se od građevinskog područja naselja i izdvojenog dijela građevinskog područja naselja.*“

Dodaje se **stavak 3** koji glasi „*Izgrađeni dio građevinskog područja je područje određeno prostornim planom.*“

Dodaje se **stavak 4** koji glasi „*Neizgrađeni dio građevinskog područja je područje određeno prostornim planom planirano za daljnji razvoj. Neuređeni dio građevinskog područja je neizgrađeni dio građevinskog područja određen prostornim planom na kojemu nije izgrađena planirana osnovna infrastruktura.*“

Dosadašnji **stavak 2** mijenja se u **stavak 5**.

Dosadašnji **stavak 3** mijenja se u **stavak 6**.

Članak 7.

U **članku 9.a**, u **stavku 8** tekst „*novog stavka 3., kojima se dopunjuje članak 82.*“ zamjenjuje se tekstem koji glasi „*članka 82., stavak 3.*“

Članak 8.

U **članku 9.b**, **stavku 1**, briše se **podstavak 6** koji glasi „*Ex depadanse Arausana i Antonina (unutar zone Hotel Punta, na kartografskom prikazu 4.5. Građevinska područja naselja Vodice u mj. I: 5000 označena planskom oznakom T1-6), površine cca 4,00ha*“

U **podstavku 9** broj 0,38 zamjenjuje se brojem 0,76.

U **stavku 2**, **podstavku 11**, tekst „*na način da se za jednu smještajnu jedinicu (soba, apartman) planira najmanje jedno parkirališno mjesto*“ zamjenjuje se tekstem koji glasi „*i/ili prema posebnom propisu za vrstu i kategoriju hotela.*“

U **stavku 3**, **podstavku 12**, tekst „*na način da se za jednu smještajnu jedinicu (soba, apartman) planira najmanje jedno parkirališno mjesto*“ zamjenjuje se tekstem koji glasi „*i/ili prema posebnom propisu za vrstu i kategoriju hotela.*“

U **stavku 4**, **podstavku 9**, tekst „*na način da se za jednu smještajnu jedinicu (soba, apartman) planira najmanje jedno parkirališno mjesto*“ zamjenjuje se tekstem koji glasi „*i/ili prema posebnom propisu za vrstu i kategoriju hotela.*“

U **stavku 5**, **podstavku 2**, iza teksta „*minimalna, odnosno maksimalna veličina građevne čestice je ujedno veličina zone umanjena za pojas širine do min. 31m od obalne crte mora.*“ dodaje se tekst koji glasi „*Kroz postupak izmjene UPU-a naselja Vodice Srma omogućava se formiranje obuhvata zahvata T1-4 kojeg formira zemljište podijeljeno prometnom površinom na dvije građevne čestice, a minimalna, odnosno maksimalna veličina obuhvata zahvata je ujedno veličina zone umanjena za pojas širine do min. 31m od obalne crte mora i za prometnu površinu između građevnih čestica*“

U **podstavku 10**, tekst „*na način da se za jednu smještajnu jedinicu (soba, apartman) planira najmanje jedno parkirališno mjesto,*“ zamjenjuje se tekstem koji glasi „*i/ili prema posebnom propisu za vrstu i kategoriju hotela.*“

U **stavku 6**, **podstavku 10**, tekst „*na način da se za jednu smještajnu jedinicu (soba, apartman) planira najmanje jedno parkirališno mjesto,*“ zamjenjuje se tekstem koji glasi „*i/ili prema posebnom propisu za vrstu i kategoriju hotela.*“

Stavak 7 se briše.

U dosadašnjem **stavku 8** koji se mijenja u **stavak 7**, **podstavku 10**, tekst „*na način da se za jednu smještajnu jedinicu (soba, apartman) planira najmanje jedno parkirališno mjesto,*“ zamjenjuje se tekstem koji glasi „*i/ili prema posebnom propisu za vrstu i kategoriju hotela.*“

U dosadašnjem **stavku 9** koji se mijenja u **stavak 8**, **podstavku 9**, tekst „*na način da se za jednu smještajnu jedinicu (soba, apartman) planira najmanje jedno parkirališno mjesto,*“ zamjenjuje se tekstem koji glasi „*i/ili prema posebnom propisu za vrstu i kategoriju hotela.*“

U dosadašnjem **stavku 10** koji se mijenja u **stavak 9**, **podstavku 9**, tekst „*na način da se za jednu smještajnu jedinicu (soba, apartman) planira najmanje jedno parkirališno mjesto,*“ se mijenja i glasi „*i/ili prema posebnom propisu za vrstu i kategoriju hotela.*“

Članak 9.

U **članku 11**, **stavku 2**, iza teksta „*hotela (oznaka T1),*“ dodaje se tekst koji glasi „*kampa (T3)*“.

Dodaje se **stavak 5** koji glasi „*Kartografskim prikazom, br. 1 naznačene su lokacije postojećih groblja (oznaka +), kako onih koja se nalaze unutar, tako i onih koja se nalaze izvan građevinskih*

područja naselja, a namjenjene su izgradnji građevina isključivo osnovne namjene koje su određene posebnim propisima i odredbama ovog Plana.“

Članak 10.

Dodaje se **članak 13.a** koji glasi „*Pojedino zemljište izvan građevinskog područja koje je po načinu uporabe u katastru opisano kao oranica, vrt, livada, pašnjak, voćnjak, maslinik, vinograd, trstik i močvara, a u naravi je zapušteno poljoprivredno zemljište koje se može privesti poljoprivrednoj proizvodnji uz troškove koji su manji od tržišne vrijednosti ili ukupnog iznosa zakupnine kroz cijelo vrijeme trajanja zakupa toga zemljišta, a koje je dio šumskogospodarskog područja može se izdvojiti iz šumskogospodarskog područja sukladno posebnom propisu iz upravnog područja šumarstva.*“

Članak 11.

Članak 18. se mijenja i glasi „*Groblja je moguće uređivati unutar utvrđenih površina namijenjenih za razvoj groblja sukladno posebnim propisima. Planom su utvrđene lokacije postojećih groblja, s prikazom površine za širenje groblja, sukladno potrebama i važećim propisima. Akti kojima se odobrava građenje, za zahvate unutar granica građevinskog područja groblja, za koje je prema Zakonu o prostornom uređenju, Zakonu o gradnji i posebnom propisu (Pravilnik o grobljima, Pravilnik o jednostavnim građevinama i radovima) propisana obveza ishoda, temelje se na odredbama ovog Plana, odnosno odredbama plana užeg područja ako je takav izrađen ili se izrada istog propiše. Uvjeti i smjernice za zahvate koji se temelje na odredbama ovog Plana odnosno odredbama plana užeg područja ako je takav izrađen ili se izrada istog propiše. Uvjeti i smjernice za predmetne zahvate:*

- *do groblja se mora osigurati kolna prometnica minimalne širine 5,0 m, a izvan ograde groblja se mora osigurati odgovarajuća površina za parkiranje vozila. U sklopu čestice groblja potrebno je osigurati minimalno 10% površina namijenjenih zelenilu. Groblje mora biti ograđeno ogradom,*
- *u sklopu površina predviđenih za groblje omogućava se izgradnja crkve/kapele i mrtvačnice. Visina ovih objekta je Po+Pr+krov, a uz crkvu se može graditi zvonik,*
- *osim grobnih mjesta unutar površine predviđene za groblje (izvan ograde s grobnim mjestima) mogu biti smješteni prateći sadržaji (cvjećarnica i WC). Cvjećarnica je maksimalne površine 12 m². WC se može graditi kao prizemni objekt površine do 20 m², udaljen od najbliže grobnice minimalno 20 m, oblikovan da svojim oblikom i položajem ne narušava specifičnost lokacije samog groblja, te se isti može graditi i u sklopu mrtvačnice ako se tehničkim rješenjima zadovoljavaju svi propisani uvjeti.”*

Članak 12.

U **članku 19., stavku 3, podstavku 1**, iza teksta „*luke nautičkog turizma*“ briše se tekst koji glasi „*i športske luke*“.

U **stavku 3, podstavku 2**, iza teksta „*luke nautičkog turizma*“ briše se tekst koji glasi „*i športske luke*“.

Članak 13.

U **članku 29., stavku 1**, iza teksta „*Za povijesnu jezgru naselja Vodica (prikazanu na kartografskom prikazu 4.5. Građevinska područja naselja)*“, dodaje se tekst koji glasi „*kao i za kulturno – povijesnu cjelinu otoka Prvića (prikazanu na kartografskom prikazu 4.3. Građevinska područja naselja)*“

U **stavku 2, podstavku 6**, broj 9,0 zamjenjuje se brojem 10,0.

Dodaje se **podstavak 7** koji glasi „*iznimno, za kompleks “ex Stara općina” (čest. zgr. 22/3, 22/5, 22/4, 21/3, 21/2, 21/1, 14/1 k.o. Vodice) određuje se maksimalna visina od 10,5 m.*“

U dosadašnjem **podstavku 7** koji se mijenja u **podstavak 8** tekst „*na javnom parkiralištu ili na javnoj prometnoj površini najbližoj građevnoj čestici,*“ se briše i zamjenjuje sa tekstom koji glasi „*prema odredbama ovog Plana i/ili temeljem posebne odluke koju donosi Gradsko vijeće.*“

Članak 14.

U članku 40. broj 150 zamjenjuje se brojem 120.

Članak 15.

U članku 49., stavku 1, podstavku 3, tekst „*planiranu (obilaznicu)*“ se briše, a na kraju podstavka dodaje se tekst koji glasi „- *obilaznicu,*“

Članak 16.

U članku 51.a, stavku 1, iza teksta „*Uz ove osnovne sadržaje na poljoprivrednom gospodarstvu moguć je smještaj i sadržaja za pružanje turističkih usluga u seljačkom domaćinstvu*“ dodaje se tekst koji glasi „*i obrta registriranog za obavljanje poljoprivredne djelatnosti ili pravne osobe registrirane za obavljanje poljoprivredne djelatnosti*“

U stavku 2, iza teksta „*Stambeno-gospodarski sklopovi i građevine za prijavljeno obiteljsko poljoprivredno gospodarstvo i pružanje ugostiteljskih i turističkih usluga u seljačkom domaćinstvu*“ dodaje se tekst koji glasi „*i obrta registriranog za obavljanje poljoprivredne djelatnosti ili pravne osobe registrirane za obavljanje poljoprivredne djelatnosti*“.

Članak 17.

U članku 53., stavku 1, podstavku 6, iza teksta „*u okviru biljnih farmi izvan*“ dodaje se tekst koji glasi „*prostora ograničenja*“.

Članak 18.

U članku 54., stavku 1, iza teksta „*Gospodarske građevine i građevine za potrebe prerade i pakiranja smještene na biljnoj farmi ne mogu se graditi unutar*“ dodaje se tekst koji glasi „*pojasa ograničenja*“ , a iza teksta „*30 m od prometnica (državne, županijske i lokalne ceste, željeznička pruga) izvan*“ dodaje se tekst koji glasi „*pojasa ograničenja*“

U stavku 2, iza teksta „*Unutar*“ dodaje se tekst koji glasi „*pojasa ograničenja*“; tekst „*(kopno), odnosno 50 m (otok)*“ se briše; na kraju stavka dodaje se tekst koji glasi „*Ove građevine se ne mogu graditi na otočićima (otočić je dio kopna potpuno okružen morem površine od 1 do 100 ha)*“.

U stavku 3, iza teksta „*Građevine iz prethodnog stavka moraju se graditi kao jedinstveni*“ briše se tekst „*građevni i*“; iza teksta „*funkcionalni sklop*“ briše se tekst „*i ne može se graditi više odvojenih pojedinačnih građevina.*“; iza teksta „*Osnova za građenje ovih građevina je jedinstveno zemljište koje je privedeno namjeni i zasađeno trajnim poljoprivrednim nasadima u najmanje 70% površine.*“ dodaje se tekst koji glasi „*Čestice koje čine zemljište koje je temelj za ostvarivanje prava na gradnju zgrade/a moraju biti navedene i na svima se upisuje teret te ne mogu biti osnova za osnivanje drugog prava gradnje. Nadležno tijelo koje izdaje akt za gradnju dužno je u istom odrediti da se uporabna dozvola ne može izdati bez dokaza o upisu tereta. Teret može upisati sam vlasnik ili jedinica lokalne ili regionalne samouprave na temelju tabularne izjave.*“

Članak 19.

U članku 55., stavku 3, tekst „*ZOP-a*“ se briše i zamjenjuje tekстом „*pojasa ograničenja*“.

U stavku 4, tekst „*ZOP-a*“ se briše i zamjenjuje tekстом „*pojasa ograničenja*“.

Članak 20.

U članku 59., stavku 1, podstavku 1, iza teksta „*izvan*“ dodaje se tekst „*pojasa ograničenja*“.

Članak 21.

U članku 62., stavku 1, na kraju stavka dodaje se tekst koji glasi „*te na području zone Čista Mala (igralište za golf, oznaka Rg)*“.

U stavku 2, iza teksta „*Rekreacijskim građevinama*“ dodaje se tekst koji glasi „*(zone Tijašnica i Bok)*“.

U stavku 3, broj 1 zamjenjuje se brojem 2.

Dodaje se stavak 4 koji glasi „*Sukladno planu višeg reda, na području Grada Vodice, zona Čista Mala, planira se golf igralište kao zona izvan građevinskih područja, bez zgrada za turistički*

smještaj, max površine do 100 ha. Zona golf igrališta je izvan prostora ograničenja zaštitnog obalnog pojasa, a planirana je izvan vrijednih i osobito vrijednih poljoprivrednih površina.“

Dodaje se **stavak 5** koji glasi „Za planiranje zone golf igrališta se prema Prostornom planu Šibensko kninske županije određuju slijedeći uvjeti:

- nisu dozvoljeni radovi kojima se bitno mijenja topografija terena, gradnja na vrhovima ili njihovo uklanjanje, odnosno bilo koje radnje kojima se mijenja postojeća, prirodna silueta prirodnog krajolika,
- za održavanje terena za igru treba osigurati stalnu opskrbu vodom izvan sustava javne vodoopskrbe, kao i resursa za navodnjavanje poljoprivrednih površina (navodnjavanje iz alternativnih izvora – kišnica, tehnička voda i dr. ili razviti vlastiti sustav navodnjavanja koji omogućava ponovno korištenje oborinskih i drenažnih voda, vode iz pročištača i sl),
- uređenje i uporaba igrališta ne smiju prouzročiti štete u sustavu vodoopskrbe i odvodnje ili smanjenja resursa pitke vode,
- ako se građevine koje se grade u golf igralištu ne mogu priključiti na sustav javne kanalizacije, obavezno je pročišćavanje sanitarnih voda prije ispuštanja u recipijent,
- osigurati zatvoreni sustav odvodnje oborinskih i drenažnih voda na području golf igrališta uz prethodno pročišćavanje prije ispuštanja u recipijent,
- kvalitetni dijelovi kulturnoga krajolika u okolici i unutar golfskog igrališta (vinogradi, voćnjaci, maslinici, arheološki nalazi, napuštene povijesne građevine) trebaju biti verificirani pri čemu će se odrediti predjeli potpune zaštite i mogući zahvati odnosno predjeli koji će se uklopiti u obuhvat kao bitni elementi atraktivnosti i prepoznatljivosti golf igrališta,

zona golf igralište sastoji se od:

- terena za igru i sadržaja u funkciji golf igrališta koji obuhvaća najmanje 25% površine zone golf igrališta,
- prirodnog terena koji obuhvaća najmanje 60% od ukupne površine zone golf igrališta i koji se uređuje prema kriterijima uređenja krajolika kojemu pripada.

sadržajima u funkciji zone golf igrališta smatraju se:

- klupska kuća s pripadajućim terenom (namijenjena članovima i posjetiteljima golf igrališta s pratećim uslužnim, ugostiteljskim i administrativnim sadržajima, te poslovni, trgovački, sportsko - rekreacijski i sl.)
- servisne građevine s pripadajućim terenom (spremišta i garaže, servisi i radionice, praonice, prostori za boravak i rad tehničkog osoblja, infrastrukturna postrojenja i sl).

unutar zone golf igrališta za potrebe parkiranja potrebno je planirati:

- uređeno parkiralište za minimalno 100 osobnih vozila,
- površinu za povremeno parkiranje minimalno 1,0 ha,
- sadržaji u funkciji golf igrališta mogu se planirati u više odvojenih građevina.

Potrebne komunikacije (kolne i pješačke) treba planirati u minimalnim presjecima ne zadirući u veće promjene prirodne topografije, odnosno ne smiju se planirati zasjeci i nasipi.

Za izgradnju građevina u zoni golf igralište određuju se slijedeći uvjeti:

- najveći dopušteni broj etaža za građevine u funkciji golf igrališta su dvije nadzemne etaže (P+1),
- građevine planirati tako da položajem, dimenzijama i stilom gradnje budu u skladu s prirodnim datostima prostora odnosno prilagođene prirodnoj morfologiji terena,

zahvati pri planiranju, oblikovanju i izvedbi građevina i vanjskih površina u zoni golf igrališta trebaju obuhvaćati:

- zaštitu svih prirodnih i kulturnih datosti područja te njihovu afirmaciju radi povećanja atraktivnosti, prepoznatljivosti i posebnosti golfskog igrališta,
- stvaranje uvjeta za nova staništa biljnih i životinjskih vrsta,
- oplemenjivanje manje vrijednih dijelova krajolika sadnjom autohtonih biljnih vrsta,

- oblikovanje krajolika mora svoje uporište imati u vrijednostima zatečenog prirodnoga krajolika,
- pozorno oblikovanje krajolika u područjima gdje je sačuvana tradicijska izgradnja (suhozidovi, gradine, bunje i sl.) i gdje je ona bitan dio ambijentalnih vrijednosti.
- od izgradnje građevina visokogradnje izuzeti kontaktno područje od 100 metara prema zaštićenim spomenicima kulture,
- primijeniti rješenja uređenja i oblikovanja terena golf igrališta koji odgovaraju karakteristikama krajobraza, odnosno:
 - u što manjoj mjeri mijenjati prirodnu morfologiju terena,
 - u oblikovanju koristiti elemente prirodnog i/ili kulturnog krajobraza (suhozidi, gradine, bunje),
 - u što većoj mjeri koristiti domaće i udomaćene biljne vrste koje su karakteristične za mediteransko podneblje;
- ne graditi na krajobrazno vrijednim i istaknutim/vršnim predjelima (u slučaju visinski razvedenog terena),
- izgradnju prometne infrastrukture prilagoditi konfiguraciji terena, odnosno trase trebaju slijediti slojnice,
- izvođenje nužnih zasjeka i nasipa svesti na minimum, a u izvedbi koristiti oblikovne elemente suhozidne gradnje,
- površine obrasle gušćim sklopovima grmlja i drveća (površine čija je pokrovnost krošnjama veća od 50%) u što većoj mjeri inkorporirati u uređenje golf igrališta, šumsku vegetaciju u što većoj mjeri uklopiti u buduće igralište za golf,
- kako bi se izbjegao rizik od oštećenja eventualnih arheoloških ostataka na lokaciji sportsko-rekreativne zone, golf igrališta uz naselje Čista Mala, prije izvođenja radova potrebno je provesti arheološko rekognosciranje terena kojim bi se definirale sve eventualno problematične točke i primijenile specifične zaštitne mjere za ublažavanje do nivoa zanemarivog utjecaja.
- ukoliko se tijekom radova naiđe na neotkrivene arheološke ostatke, obavezno je obustaviti radove te o tome obavijestiti nadležni konzervatorski odjel.”

Članak 22.

U članku 63., stavku 2, iza teksta „Streljane se mogu graditi izvan“ dodaje se tekst koji glasi „pojasa ograničenja“; tekst „Kulaš (k.č. 3985/1)“ se briše i zamjenjuje se tekstem koji glasi „koje udovoljava navedenom kriteriju, a nalazi se izvan površina poljoprivrednog zemljišta P1, P2, P3 i šumskog zemljišta Š2 i Š3 određenog ovim Planom, te izvan koridora prometne i komunalne infrastrukture“; na kraju stavka 2 dodaje se tekst koji glasi „Civilno streljište namijenjeno sportsko-rekreativnom gađanju mora ispunjavati tehničke i sigurnosne uvjete za uporabu oružja za samoobranu, lov i šport određene Zakonom o oružju (NN broj 63/07, 146/08, 59/12) i Pravilnikom o posebnim uvjetima za proizvodnju, smještaj i promet oružja i streljiva, popravljavanje i prepravljavanje oružja te vođenje civilnih streljišta (NN 69/08, 88/09, 53/11, 70/11, 81/11) 53/11.“

Stavak 3 se briše.

Dosadašnji stavak 4 postaje stavak 3.

Dosadašnji stavak 5 postaje stavak 4.

Dosadašnji stavak 6 postaje stavak 5.

Članak 23.

U članku 72., stavak 2, briše se tekst koji glasi „sa najviše 80 ležaja.“

Dodaje se stavak 4 koji glasi „Omogućava se rekonstrukcija građevine na k.č.zgr.1795 KO Vodice i prenamjena u hotel; max kig=0,4; max kisN=1,2; katnost Po+S+P+3; max visina=13 m. Iznad visine od 13 m omogućava se izvedba otvorenog bazena, zatvorenog produžetka stubišta kao izlaza na prohodnu krovnu terasu, kućice za strojarnicu lifta, te strojarnice klimatizacije i bazenske tehnike na način da bruto površina navedenih zatvorenih prostora ne može biti veća od 1/3 tlocrtne površine najviše etaže zgrade, a visina ne može biti viša od 3,5 m, odnosno 4 m za okno lifta u odnosu na završnu kotu prohodnog ravnog krova, U izračun nadzemnog koeficijenta iskorištenosti (kisN) ne obračunavaju se podzemne etaže te suteran ukoliko se koristi isključivo za smještaj vozila unutar

objekta ili ukoliko su ti dijelovi građevine u parteru ozelenjeni. Najmanje 20% ukupne površine građevne čestice mora biti ozelenjeno; obvezno je osigurati odgovarajući broj parkirališnih mjesta prema posebnom propisu i odredbama ovog Plana; prilikom rekonstrukcije se dozvoljava zadržavanje postojeće udaljenosti od javne prometne površine i od međa susjednih čestica, ako su na manjoj udaljenosti od propisane ovim Planom, te izvođenje otvora prema međi s javnom površinom na manjoj udaljenosti od propisane ovim Planom. Udaljenost u smislu ove odredbe se odnosi na udaljenost konstruktivnog dijela građevine od javne prometne površine ili od međa susjednih čestica. Do realizacije cjelovitog kanalizacijskog sustava i obveznog priključenja na isti, moguće je privremeno rješenje zbrinjavanja otpadnih voda putem uređaja za pročišćavanje u okviru vlastite građevne čestice, prema posebnim uvjetima nadležnog javnopravnog tijela.“

Dodaje se **stavak 5** koji glasi „Omogućava se gradnja hotela u sklopu površine športsko rekreacijske namjene R1 na području zone Račice s maksimalnim kapacitetom od 90 ležaja. Građevinska čestica hotela formira se od dijela zemljišta katastarske oznake kč 6408 i 6415 KO Vodice, te po potrebi dijela kontaktne površine radi ostvarenja kolnog priključenja zemljišta, odnosno izvedbe prometne površine.

Uvjeti gradnje i uređenja za predmetni zahvat: površina građevinske čestice cca 3800 m²; način gradnje: slobodno stojeći; max koeficijent izgrađenosti $k_{ig}=0,3$, max koeficijent iskorištenosti=1,0; max katnost: $Po+Pr+3$; max visina građevine 16 metara; najmanja udaljenost građevine od međa može biti 5,0 metara; pristup građevinskoj čestici se mora riješiti s prometnice minimalne širine kolnika 5,5 metara; minimalno 15% građevinske čestice hotela mora biti uređeno kao zelena površina (procjedna); broj parkirališnih mjesta za zahvat se mora osigurati sukladno posebnom propisu (Pravilnik o razvrstavanju, kategorizaciji i posebnim standardima ugostiteljskih objekata iz skupine Hoteli) prema vrsti i kategoriji hotela.“

Članak 24.

U članku 72.a, stavak 2, podstavak 6, briše se tekst koji glasi „unutar koje su „Ex depadanse Arausana-Antonina““.

Dodaje se **podstavak 10**, koji glasi „zona "ex depadanse Arausana i Antonina" (planska oznaka T1-10)“

U **stavku 3, podstavak 1**, iza teksta „odnosno maksimalna veličina građevne čestice“ dodaje se tekst koji glasi „ili obuhvata zahvata“.

U **podstavku 2**, tekst „ex. depadanse Arausana i Antonina“ se briše i zamjenjuje se tekstem „Hotel Punta“ ; iza teksta „i „Hotel Kristina“ (T1-9)“ dodaje se tekst koji glasi „i "ex. depadanse Arausana i Antonina" (T1-10)“; iza teksta „odnosno maksimalna veličina građevne čestice“ dodaje se tekst koji glasi „ili obuhvata zahvata“.

U **podstavku 6**, tekst „Urbanističkim planom uređenja naselja Vodice i Srima“ se briše i zamjenjuje se tekstem koji glasi „propisanim planovima užih područja na temelju odredbi ovog Plana i u skladu s odredbama Prostornog plana uređenja Županije“.

Dodaje se **podstavak 10** koji glasi „izgradnja pratećih sadržaja moguća je prije rekonstrukcije/ gradnje zgrada hotelskog smještaja“.

Dosadašnji **podstavak 10** koji se mijenja u **podstavak 11** iza teksta „planira najmanje jedno parkirališno mjesto“ dodaje se tekst koji glasi „ili prema posebnom propisu za vrstu i kategoriju hotela“.

U **stavku 4**, iza teksta „Ovim odredbama omogućuje se rekonstrukcija građevina, izgradnja zamjenskih građevina“ dodaje se tekst koji glasi „dogradnja postojećih građevina“.

Tekst **stavka 5** se briše i zamjenjuje se tekstem koji glasi „Iznimno kod rekonstrukcije postojećih građevina, njihove zamjene i dogradnje mogu se zadržati postojeće udaljenosti od javne prometne površine, od međa susjednih čestica, te od obalne linije u smislu ZOP-a i ako su na manjoj udaljenosti od propisane ovim Planom, te uz zadržavanje postojeće gustoće korištenja izgrađene građevne čestice, ako je veća od propisane ovim Planom.“

Dodaje se **stavak 6** koji glasi „Udaljenost iz prethodnog stavka odnosi se na udaljenost konstruktivnog dijela građevine od javne prometne površine, od međa susjednih čestica, te od obalne linije u pojasu ograničenja zaštićenog obalnog pojasa mora.“

U dosadašnjem **stavaku 6** koji se mijenja u **stavak 7, podstavak 6** koji glasi „„Ex depadanse Arausana i Antonina“ (unutar zone „Hotel Punta“, planska oznaka T1-6)“ se briše.

Dodaje se **stavak 8** koji glasi „Detaljni uvjeti uređenja za one zone za koje se ne predviđa neposredna provedba ovog Plana, određuje se Urbanističkim planom uređenja naselja Vodice i Srima.“

Dodaje se **stavak 8.1** koji glasi „Unutar zone ugostiteljsko – turističke namjene „Hotel Punta“ (površina zone cca 2,25 ha) u naselju Vodice (na kartografskom prikazu 4.5. Građevinska područja naselja Vodice u mj. 1: 5000 označena planskom oznakom T1-6) omogućava se, uz zadržavanje broja smještajnih jedinica, gradnja zamjenskih zgrada prema sljedećim uvjetima:

- maksimalni nadzemni koeficijent izgrađenosti $k_{ig}=0,4$,
- obuhvat zahvata T1-6 formira zemljište podijeljeno prometnom površinom na tri građevne čestice, a minimalna, odnosno maksimalna veličina obuhvata zahvata je ujedno veličina zone,
- maksimalni nadzemni koeficijent iskorištenosti $k_{isN}=1,2$. U izračun nadzemnog koeficijenta iskorištenosti (k_{isN}) ne obračunavaju se podzemne etaže te suterene ukoliko se koristi isključivo za smještaj vozila unutar objekta ili ukoliko su ti dijelovi građevine u parteru ozelenjeni.
- maksimalni broj etaža građevine iznosi $E_{max}=P_o+Su+Pr+3+Pk$, a maksimalna visina građevine iznosi 17,0 m
- najmanja udaljenosti građevine od susjednih čestica iznosi 10,0 m,
- gustoća korištenja zone iznosi 200 ležajeva po hektaru
- najmanje 30% površine zone mora se urediti kao parkovni nasadi i prirodno zelenilo,
- zona mora imati pristup na prometnu površinu i unutar nje smješten pripadajući broj parkirališnih mjesta na način da se za jednu smještajnu jedinicu (soba, apartman) planira najmanje jedno parkirališno mjesto, i/ili prema posebnom propisu za vrstu i kategoriju hotela. Predvidjeti parkirališna mjesta za autobuse
- minimalna širina kolnog pristupa na prometnu površinu iznosi 5m
- odvodnja otpadnih voda mora se riješiti priključkom na javnu kanalizaciju
- potrebno je pribaviti mišljenje povjerenstva za ocjenu arhitektonske uspješnosti idejnog projekta, osim u slučaju kada je izrađen na temelju prethodno provedenog javnog natječaja te Prethodnu suglasnost nadležnog Konzervatorskog odjela.
- osigurati javni pješački pristup unutar zone do crkve sv. Križa koja je zaštićena kao spomenik kulture i upisana u Registar nepokretnih kulturnih dobara Republike Hrvatske, te na međi s istom formirati zaštitni zeleni pojas.“

Dodaje se **stavak 8.2** koji glasi „Za zonu ugostiteljsko turističke namjene unutar naselja Vodice - zona "ex dependanse Antonina i Arausana" (na kartografskom prikazu 4.5. Građevinska područja naselja Vodice u mj. 1: 5000 označena planskom oznakom T1-10, površine cca 1,23 ha) propisuju se uvjeti:

- dozvoljava se zamjenska gradnja, rekonstrukcija, dogradnja i gradnja smještajnih građevina hotela te pratećih sadržaja ugostiteljsko - turističke namjene (ugostiteljstvo, rekreacija, zabavni sadržaji i sl.)
- obuhvat zahvata T1-10 formira zemljište podijeljeno prometnom površinom na dvije građevinske čestice, a minimalna, odnosno maksimalna veličina obuhvata zahvata je ujedno veličina zone,
- maksimalni nadzemni koeficijent izgrađenosti građevne čestice $k_{ig}=0,4$,
- maksimalni nadzemni koeficijent iskorištenosti građevne čestice $k_{isN}=1,2$. U izračun nadzemnog koeficijenta iskorištenosti (k_{isN}) ne obračunavaju se podzemne etaže te suterene, u dijelu koji se koristi isključivo za smještaj vozila unutar objekta ili ukoliko su ti dijelovi građevine u parteru ozelenjeni,
- maksimalni broj etaža građevine iznosi $E_{max}=P_o+Su+P+4$, a maksimalna visina građevine iznosi 20,0 m,
- najmanja udaljenost građevine od susjednih čestica iznosi 10,0 m,
- prilikom zamjenske gradnje, rekonstrukcije i dogradnje postojećih građevina, dozvoljava se zadržavanje postojeće udaljenosti od javne prometne površine, od međa susjednih čestica, te od obalne linije u pojasu ograničenja zaštitnog obalnog pojasa,
- gustoća korištenja zone iznosi 200 ležajeva po hektaru,

- najmanje 30% površine zone ugostiteljsko-turističke namjene mora se urediti kao parkovni nasadi i prirodno zelenilo,
- zona mora imati pristup na prometnu površinu i unutar nje smješten pripadajući broj parkirališnih mjesta prema posebnom propisu za vrstu i kategoriju hotela. Predvidjeti i parkirališna mjesta za autobuse
- minimalna širina kolnog pristupa na prometnu površinu iznosi 5m,
- odvodnja otpadnih vode mora se riješiti priključkom na javnu kanalizaciju,
- moguća je fazna izgradnja u T1-10, a faze se određuju lokacijskom dozvolom,
- potrebno je pribaviti mišljenje Povjerenstva za ocjenu arhitektonske uspješnosti idejnog projekta, osim u slučaju kada je izrađen na temelju prethodno provedenog javnog natječaja,
- na sjevernom dijelu zahvata osigurati javni pješački pristup unutar zone do crkve sv.Križa koja je zaštićena kao spomenik kulture i upisana u Registar nepokretnih kulturnih dobara Republike Hrvatske.“

Dodaje se **stavak 8.3** koji glasi „Za zone i zahvate iz stavka 8, 8.1 i 8.2, ovog članka se kod rekonstrukcije postojećih građevina ili njihove zamjene može zadržati postojeći građevinski pravac i ako je na manjoj udaljenosti od propisane ovim Planom, uz zadržavanje postojeće gustoće korištenja, izgrađenosti i iskorištenosti građevne čestice, ako je veća od propisane ovim Planom.“

Dosadašnji **stavak 7** mijenja se u **stavak 9**.

Članak 25.

U **članku 74., stavku 1, podstavku 3**, iza teksta, „odvodnja otpadnih voda mora se riješiti priključkom na javnu kanalizaciju ili vlastitim zatvorenim kanalizacijskim sustavom s uređajem za pročišćavanje, zavisno od lokalnih uvjeta“, dodaje se tekst koji glasi „svakoj daljnjoj izgradnji turističkih kapaciteta treba prethoditi osiguravanje adekvatne vodoopskrbe predmetnih zona, što će se utvrditi u suradnji s javnim isporučiteljom vodnih usluga“

Članak 26.

U **članku 82., stavku 2**, iza teksta „Športsko - rekreacijske zone izvan naselja, a unutar“ dodaje se tekst koji glasi „pojasa ograničenja“.

U **stavku 3**, iza teksta „unutar obuhvata športsko rekreacijske zone Račice izvan“ dodaje se tekst koji glasi „pojasa ograničenja“.

Članak 27.

U **članku 85., stavak 5**, briše se tekst koji glasi „lokacijska dozvola ili drugi odgovarajući akt za građenje“.

Članak 28.

U **članku 86., stavak 1**, briše se **podstavak 1**.

U **stavku 6** iza teksta „Za planiranu“ dodaje se „zapadnu“.

Članak 29.

U **članku 91, stavak 1**, tablica se mijenja i glasi:

	namjena-djelatnost	Potreban broj parkirališnih/garažnih mjestana:
1.	Proizvodna	0,45/1 zaposlenika
2.	Poslovna-uredi, banka, poštai sl.	15/1000 m ² bruto površine prostora/građevine
3.	Poslovna-trgovina	3/do 50 m ² bruto površine prostora/građevine 1/ svakih daljnjih 30 m ² bruto površine prostora/građevine
4.	Poslovna-usluge	15/do1000 m ² bruto površine prostora/građevine
5.	Turistička-hotel, motel, pansioni sl.	15/1000 m ² bruto površine građevine ili sukladno „Pravilniku o razvrstavanju, kategorizaciji i posebnim

		standardima ugostiteljskih objekata iz skupine Hoteli” prema vrsti i kategoriji hotela
6.	Turistička-marina	(prema posebnim propisima ovisno o kategoriji)
7.	Turistička-kamp	1/3 ležaja
8.	Ugostiteljska	3/ do 50 m2 bruto površine prostora/građevine 1/ svakih daljnjih 20 m2 bruto površine prostora/građevine
9.	Športska	0,20/1 posjetitelja, korisnika
10.	Javna-višenamjenska dvorana	0,15/1 posjetitelja (1 busparking/ 100 posjetitelja)
11.	Javna-predškolska i školska	2/1 zaposlenika
12.	Javna-zdravstvena, socijalna	10/ do 1000 m2 bruto površina građevine
13.	Javna-vjerska	0,05/1 korisnika
14.	Stambena	1/1 stambenu jedinicu (stan, apartman, studio...)

U **stavku 4** iza teksta „te za rekonstrukciju postojećih“ dodaje se tekst koji glasi „ugostiteljsko - turističkih“.

Dodaje se **stavak 8** koji glasi „Nedostajuća parkirna mjesta za pojedini zahvat se mogu osigurati na drugoj čestici unutar građevinskog područja na udaljenosti do 200 m hodne linije, te se za takav zahvat akt kojim se odobrava gradnja izdaje za 2 čestice. Katastarske čestice navedene u aktu kojim se odobrava gradnja članka predstavljaju pravnu cjelinu te se ne mogu otuđivati pojedinačno, o čemu nadležni sud po službenoj dužnosti u zemljišnoj knjizi za svaku katastarsku česticu stavlja zabilježbu.“

Članak 30.

U **članku 95., stavak 1, podstavak 6**, briše se tekst koji glasi „Vodice 2 (s maksimalnom ukupnom površinom akvatorije od 2,0 ha)“.

Podstavak 7 se briše.

U dosadašnjem **podstavku 8** koji se mjenja u **podstavak 7**, iza teksta „sidrište u uvali Tijašnica (otok Tijat) s najviše 20 plutača“ dodaje se tekst koji glasi „i u uvali Zaražanj na otoku Zmajanu.“

Dodaje se **stavak 4** koji glasi „Sukladno aktu Ministarstva mora, prometa i infrastrukture, Uprava sigurnosti plovidbe, Lučka kapetanija Šibenik, KLASA: 350-05/17-01/75, URBROJ: 530-04-4-5-2-17-2 od 10. ožujka 2017., u izradi Plana su na odgovarajući način implementirane odredbe slijedećih propisa:

Pomorski zakonik ("Narodne novine" br. 181/04, 76/07, 146/08, 61/11, 56/13 i 26/15)

Zakon o pomorskom dobru i morskim lukama ("Narodne novine" br. 158/03, 100/04, 141/06 i 38/09),

Zakon o hidrografskoj djelatnosti ("Narodne novine" br. 68/98, 110/98, 163/03 i 71/14),

Pravilnik o vrstama morskih plaža i uvjetima koje moraju zadovoljavati ("Narodne novine" br. 50/95),

Uredba o postupku davanja koncesije na pomorskom dobru ("Narodne novine" br. 23/04, 101/04, 39/06, 63/08, 125/10, 102/11 i 83/12).“

Članak 31.

U **članku 96., stavak 2**, briše se tekst koji glasi „športske luke“.

Članak 32.

U **članku 97.**, na kraju **stavka 2**, dodaje se tekst koji glasi „Objekti u marini mogu biti prizemni (jedna etaža – P), sa ravnim krovom, maksimalne visine 4,5 m od kote uređenog terena do vrha atike (gornje kote nadozida iznad stropne konstrukcije).“

U **stavku 3**, iza teksta „Realizacija marine“ briše se tekst koji glasi „Vodice 2 i“ ; iza teksta „površinu za planiranu luku otvorenu za javni promet“ briše se tekst koji glasi „i sportsku luku“ ; iza teksta „razgraničenjem površina namijenjenih za luku otvorenu za javni promet“ briše se tekst koji glasi „športsku luku“.

Članak 33.

Članak 98., se briše.

Članak 34.

U **članku 101., stavak 2**, tekst „*lokacijske dozvole*“ se briše i zamjenjuje se tekstom koji glasi „*akta kojim se odobrava zahvat*“.

Dodaje se **podstavak 1** koji glasi „*prema Prostornom planu Županije maksimalni broj plutača je 20*“.

Članak 35.

U **članku 106., stavak 4**, tekst „*lokacijskom dozvolom*“ se briše i zamjenjuje se tekstom koji glasi „*aktom kojim se odobrava zahvat*“.

U **podstavku 3**, tekst „*lokacijske dozvole*“ se briše i zamjenjuje se tekstom koji glasi „*akta kojim se odobrava zahvat*“.

Članak 36.

U **članku 108.a, stavak 3**, iza teksta „*Izuzetno je u gospodarskim zonama izvan*“ dodaje se tekst koji glasi „*pojasa ograničenja*“.

Članak 37.

U **članku 116., stavak 1**, se briše.

U dosadašnjem **stavku 2** koji se mijenja u **stavak 1, podstavak 1**, tekst „*dio toka rijeke Guduče u području značajnog krajobraza iz prethodnog stavka, te nastavno na njega, gornji tok rijeke Guduče i područje Krive Drage*“ se briše i zamjenjuje tekstom koji glasi „*kanjon rijeke Guduče*“ ; „*zoološkog*“ se briše i zamjenjuje sa „*ornitološkog*“ ; Z se zamjenjuje sa PR.

Dosadašnji **stavak 3** se briše.

Dosadašnji **stavak 4** se mijenja u **stavak 2**.

Dosadašnji **stavak 5** se mijenja u **stavak 3**.

Članak 38.

U **članku 117., stavak 2** se briše.

Tekst dosadašnjeg **stavka 3** koji se mijenja u **stavak 2** se briše i zamjenjuje tekstom koji glasi „*Popis područja ekološke mreže na području Grada Vodica i smjernice za mjere zaštite utvrđeni su aktom Ministarstva zaštite okoliša i energetike KLASA: 612-07/17-57/50, URBROJ: 517-07-2-2-17-2, od 21. veljače 2017., kako slijedi:*

Uvidom u Upisnik zaštićenih područja utvrđeno je da unutar obuhvata predmetnog plana nema područja zaštićenih temeljem Zakona o zaštiti prirode (Narodne novine, broj 80/2013).

Sukladno Uredbi o ekološkoj mreži (Narodne novine, broj 124/2013, 105/2015) na području Grada Vodica nalaze se područja ekološke mreže i to područje očuvanja značajna za vrste i stanišne tipove (POVS) HR2001361 Ravni kotari i HR3000091 Uvala Tijašnica, te područje očuvanja značajno za ptice (POP) HR1000024 Ravni kotari i HR1000026 Krka i okolni plato.

Za zahvate planirane ovim planom koji mogu imati značajan negativan utjecaj na ciljeve očuvanja i cjelovitost područja ekološke mreže, sukladno članku 24. st. 2. Zakona o zaštiti prirode (Narodne novine, broj 80/2013) i Pravilniku o ocjeni prihvatljivosti za ekološku mrežu (Narodne novine, broj 164/2014), provodi se ocjena prihvatljivosti za ekološku mrežu.”

Dodaje se **stavak 3** koji glasi „*Ministarstvo zaštite okoliša i energetike utvrdilo je uvjete zaštite prirode, koja su na odgovarajući način implementirana u izradi ovog Plana, te predstavljaju smjernice za daljnu razradu u detaljnijoj planskoj i drugoj dokumentaciji u postupcima direktne (neposredne) provedbe ovog Plana:*

- *planiranje stambenih, gospodarskih, turističkih i ostalih zona, proširivanje postojećih građevinskih područja, planirati na način da njihova izgradnja ne uzrokuje gubitak rijetkih i ugroženih stanišnih tipova, te gubitak staništa strogo zaštićenih biljnih i životinjskih svojiti;*
- *uređenje postojećih i širenje građevinskih područja planirati na način da se očuvaju postojeće krajobrazne vrijednosti;*
- *pri odabiru lokacije za smještaj postrojenja za proizvodnju energije iz obnovljivih izvora uzeti u obzir prisutnost ugroženih i rijetkih stanišnih tipova, zaštićenih i/ili ugroženih vrsta flore i faune te elemente krajobraza;*

- prilikom ozelenjivanja područja zahvata koristiti autohtone biljne vrste, a postojeće elemente autohtone flore sačuvati u najvećoj mogućoj mjeri te integrirati u krajobrazno uređenje;
- pri odabiru trase prometnih koridora voditi računa o prisutnosti ugroženih i rijetkih staništa i zaštićenih i/ili ugroženih vrsta flore i faune;
- očuvati područja prekrivena autohtonom vegetacijom, postojeće šumske površine, šumske čistine i šumske rubove;
- osigurati povoljnu količinu vode u vodenim staništima koja je nužna za opstanak staništa i njihovih značajnih bioloških vrsta i očuvati povezanost vodnog toka;
- otpadne vode (sanitarne i oborinske vode sa prometnih i manipulativnih površina) zbrinuti vodonepropusnim razdjelnim sustavom odvodnje s potrebnim pročišćavanjem;
- izbjegavati regulaciju vodotoka, utvrđivanje obala, kanaliziranje i promjene vodnog režima;
- posebno voditi brigu o zaštiti podmorskih staništa posidonije (*Posidonion oceanicae*) te u cilju njihove zaštite ograničiti sidrenje i ne dozvoliti ispuštanje otpadnih voda u more,
- očuvati povoljnu građu i strukturu morskog dna, obale i priobalnog područja.“

Članak 39.

U članku 119., stavku 1, podstavku 4, briše se tekst koji glasi „lokacijske dozvole ili drugog odgovarajućeg“; tekst „Ukoliko se prilikom izvođenja zemljanih radova naiđe na predmete ili nalaze arheološkog značenja, potrebno je radove odmah obustaviti, a o nalazu obavijestiti najbliži muzej ili nadležnu Upravu za zaštitu kulturne baštine.“ se briše i zamjenjuje s tekstom koji glasi „Ukoliko se tijekom izvođenja radova naiđe na arheološke ostatke, investitor je dužan, sukladno članku 45. stavku 1. Zakona o zaštiti i očuvanju kulturnih dobara (NN 69/99, 151/03, 157/03, 87/09, 88/10, 61/11, 25/12, 136/12, 157/13, 152/14), obustaviti radove i o nalazu obavijestiti nadležno tijelo - Konzervatorski odjel u Šibeniku.“

Članak 40.

U članku 122., stavak 1, briše se tekst koji glasi „u postupku izdavanja lokacijske dozvole“ i tekst „u postupku izdavanja građevinske dozvole“.

Članak 41.

U članku 124., stavak 1, tekst „sve otoke, pojas kopna u širini od 1000 m od obalne crte i pojas mora u širini od 300 m od obalne crte“ se briše i zamjenjuje tekstom koji glasi „područje obalnih jedinica lokalne samouprave, dakle cjeloviti prostor Grada Vodica. Prema Zakonu o prostornom uređenju, planiranje i korištenje prostora ZOP-a se radi zaštite, ostvarenja ciljeva održivog, svrhovitog i gospodarski učinkovitog razvoja provodi uz ograničenja u pojasu kopna i otoka u širini od 1000 m od obalne crte i pojasu mora u širini od 300 m od obalne crte (prostor ograničenja).“

Tekst stavka 2 se briše i zamjenjuje tekstom koji glasi „Prostor ograničenja je prikazan na svim kartografskim prikazima, s time da je na kartografskim prikazima 4.1. do 4.5 prikazana i crta posebnih ograničenja u korištenju prostora do 100 m od obalne crte. Obalna crta u smislu ZOP-a je crta plimnog vala na obali.“

Tekst stavka 3 se briše i zamjenjuje tekstom koji glasi „U prostoru ograničenja ne mogu se osnivati nova naselja, odrediti novi izdvojeni dijelovi građevinskog područja naselja, a postojeći izdvojeni dijelovi građevinskog područja naselja ne mogu se proširivati u pojasu od 100 m od obalne crte.“

Članak 42.

U članku 140., tekst stavka 2 se briše i zamjenjuje tekstom koji glasi „Zakonom o zaštiti okoliša (Narodne novine, br. 80/13, 153/13 i 78/15) i Uredbom o procjeni utjecaja zahvata na okoliš ('Narodne novine', broj 61/14 i 3/17) su propisani zahvati i postupak provedbe procjene utjecaja zahvata na okoliš. Postupak ocjenjivanja prihvatljivosti namjeravanog zahvata s obzirom na okoliš i određivanje potrebnih mjera zaštite okoliša, kako bi se utjecaji sveli na najmanju moguću mjeru i postigla najveća moguća očuvanost kakvoće okoliša je postupak koji se provodi u ranoj fazi pripreme za realizaciju zahvata i to prije izdavanja lokacijske dozvole ili drugog odobrenja za zahvat za koji izdavanje lokacijske dozvole nije obvezno. U popisu zahvata koji su sastavni dio Uredbe, navedeni su

zahvati za koje se obvezno provodi postupak procjene utjecaja zahvata na okoliš, te zahvati za koje se provodi ocjena o potrebi procjene utjecaja zahvata na okoliš.“

Članak 43.

U članku 140.a, dodaje se **stavak 7** koji glasi „*Ministarstvo unutarnjih poslova, Služba upravnih i inspekcijskih poslova je u svrhu osiguravanja mjera zaštite od požara aktom Broj: 511-13-06-105412-2017. N.D. od 02. 02.2017. utvrdilo uvjete i smjernice, kako slijedi:*

1. U izradi Plana potrebno je voditi računa o:

možućnosti evakuacije i spašavanja ljudi, životinja i imovine, sigurnosnim udaljenostima između građevina ili njihovom požarnom odjeljivanju, osiguranju pristupa i operativnih površina za vatrogasna vozila, osiguranju dostatnih izvora vode za gašenje, uzimajući u obzir postojeća i nova naselja, građevine, postrojenja i prostore te njihova požarna opterećenja i zauzetost osobama, prilikom gradnje ili rekonstrukcije vodoopskrbnih mreža mora se predvidjeti vanjska hidrantska mreža;

2. Za objekte u kojima će se stavljati u promet, koristiti i skladištiti zapaljive tekućine ili plinovi potrebno je postupiti sukladno odredbama članka 11 . Zakona o zapaljivim tekućinama i plinovima (NN 108/95 i 56/2010);

3. Dosljedno se pridržavati važeće zakonske regulative i prijedloga tehničkih organizacijskih mjera iz Procjene ugroženosti od požara Grada Vodica;

4. Mjere zaštite od požara projektirati u skladu s pozitivnim hrvatskim i preuzetim propisima koji reguliraju ovu tematiku , a u dijelu gdje ne postoje hrvatski propisi koriste se priznate metode proračuna i modela.

U tom smislu, naročito je potrebno primijeniti:

Zakon o zaštiti od požara ("Narodne novine" broj 92/10),

Zakon o zapaljivim tekućinama i plinovima ("Narodne novine" broj 108/95 i 56/10),

Pravilnik o zapaljivim tekućinama ("Narodne novine" broj 54/99),

Pravilnik o ukapljenom naftnom plinu ("Narodne novine" broj 117/07),

Pravilnik o uvjetima za vatrogasne pristupe ("Narodne novine" broj 35/94, 55/94. i 142/03),

Pravilnik o hidrantskoj mreži za gašenje požara ("Narodne novine" broj 8/06),

Pravilnik o temeljnim zahtjevima za zaštitu od požara elektroenergetskih postrojenja i uređaja ("Narodne novine" broj 146/05),

Pravilnik o zaštiti od požara ugostiteljskih objekata ("Narodne novine" broj 100/99),

Pravilnik o zaštiti od požara u skladištima ("Narodne novine" broj 93/08),

Pravilnik o otpornosti na požar i drugim zahtjevima koje građevine moraju zadovoljiti u slučaju požara ("Narodne novine" broj 29/13 i 87/15),

Pravilnik o zaštiti šuma od požara ("Narodne novine" broj 33/14),

Garaže projektirati prema austrijskom standardu za objekte za parkiranje 018 smjernice 2.2. (protupožarna zaštita u garažama, natkrivenim parkirnim mjestima i parkirnim etažama) ili po drugim priznatim pravilima tehničke prakse,

Građevine športsko-rekreacijske namjene poput športskih dvorana i centara za vodene sportove projektirati u skladu s američkim smjernicama NFPA 101 ili po drugim priznatim pravilima tehničke prakse,

Luke nautičkog turizma projektirati u skladu s američkim smjernicama NFPA 303, Fire Protection Standards for Marinas and Boatyards ili European Guideline CFPA-E No 15:2002 F. Fire Safety in Guest Harbours and Marinas ili po drugim priznatim pravilima tehničke prakse,

Luke otvorene za javni promet projektirati sukladno NFPA 307 , Standard for the Construction and Fire Protection of Marine Terminals, Piers and Wharves, izdanje 2016, ili po drugim priznatim pravilima tehničke prakse.”

Članak 44.

U članku 141., stavak 1, briše se tekst koji glasi „(UPU), posebnim propisima i u pogledu uređenja groblja (DPU), Prostornim planom Županije (UPU i DPU), te Planom (DPU)“.

Članak 45.

U članku 142., stavak 1, tekst „Područja, za koja je određena obvezna izrada detaljnijih planova, označena su na kartografskim prikazima 3.2. Područja primjene posebnih mjera uređenja I zaštite, i 4. Građevinska područja naselja.

Predviđena je obveza izrade slijedećih detaljnijih planova (Urbanistički plan uređenja ili Detaljni plan uređenja)“ se briše i zamjenjuje tekстом koji glasi „Područja, za koja je određena obvezna izrada urbanističkih planova uređenja, označena su na kartografskim prikazima broj 3.2. “Područja primjene posebnih mjera uređenja i zaštite” i broj 4. “Građevinska područja naselja”. Odlukom o izradi plana užeg područja - urbanističkog plana uređenja se može odrediti uži ili širi obuhvat tog dokumenata od obuhvata određenog ovim Planom, te se može odrediti obuhvat urbanističkog plana uređenja i za područje za koje obveza izrade nije određena ovim Planom.

Predviđena je obveza izrade slijedećih urbanističkih planova uređenja“ ;
iza teksta „Urbanistički plan uređenja naselja Vodica i Srima – Plan na snazi („Službeni vjesnik Šibensko – kninske županije“ 10/08“ dodaje se „i 3/15“;
iza teksta „Detaljni plan uređenja proširenja mjesnog groblja Srima“ dodaje se tekst koji glasi „Plan na snazi („Službeni vjesnik Šibensko – kninske županije“ 4/11)“;
iza teksta „Urbanistički plan uređenja naselja Prvič Šepurine i Prvič Luka na otoku“ dodaje se tekst koji glasi „Plan na snazi (“Službeni glasnik Grada Vodica” 8/17)“;
tekst „Urbanistički plan uređenja naselja Gačeleze” se briše;
iza teksta „Urbanistički plan uređenja naselja Grabovci“ dodaje se tekst koji glasi „Plan na snazi (“Službeni glasnik Grada Vodica” 5/16)“;
tekst „Urbanistički plan uređenja Dragišić; Urbanistički plan uređenja dijela naselja Čista Mala” se briše izamjenjuje se tekстом koji glasi „Urbanistički plan uređenja stambene zone na dijelu čest. zem. 417/I k.o. Čista – Plan na snazi (“Službeni glasnik Grada Vodica” 4/16)“;
unutar teksta „Detaljni plan uređenja novog groblja Vodice” riječ detaljni zamjenjuje se riječju urbanistički; tekst „Detaljni plan uređenja mjesnog groblja Grabovci; Urbanistički plan uređenja gospodarske zone – proizvodna (I), poslovna (K); Urbanistički plan uređenja zone za obradu i odlaganje građevnog otpada (OG); Urbanistički plan uređenja zone komunalno – servisne namjene (K3) i zone za obradu i odlaganje građevnog otpada (OG); Urbanistički plan uređenja zone sportsko – rekreacijske namjene – streljana (R4)“ se briše.

Članak 46.

U članku 143., tekst stavka 1 se briše i zamjenjuje tekстом koji glasi „Provedba Prostornog plana temeljit će se na ovim odredbama. Njima se definiraju namjena i korištenje prostora, načini uređivanja prostora te zaštita svih vrijednih područja unutar obuhvata Prostornog plana. Svi navedeni uvjeti kojima se regulira buduće uređivanje prostora u granicama obuhvata Prostornog plana detaljno su utvrđeni kroz tekstualni i grafički dio Prostornog plana koji predstavljaju cjelinu za tumačenje svih planskih postavki.“

Tekst stavka 2 se briše i zamjenjuje tekстом koji glasi „Odredbe Prostornog plana neposredno se primjenjuju:

- za područja za koja nije utvrđena obveza izrade urbanističkog plana uređenja;
- u izgrađenim i neizgrađenim uređenim dijelovima građevinskog područja u cijelom području obuhvata Prostornog plana;
- za rekonstrukciju postojećih građevina;
- za gradnju prometne, komunalne i druge infrastrukture.“

Tekst stavka 3 se briše i zamjenjuje tekстом koji glasi „Odredbe Prostornog plana posredno se primjenjuju kao smjernice za izradu urbanističkih planova uređenja kojima se smiju odrediti i stroži prostorni pokazatelji i viši standardi od navedenih u ovim Odredbama za provođenje.“

Dodaje se stavak 4 koji glasi „Za područja za koja je na snazi urbanistički plan uređenja primjenjuju se planska rješenja i odredbe tog plana užega područja, koji mora biti usklađen s ovim prostornim planom.“

Članak 47.

U članku 144., stavak 1, tekst „potrebno će biti provedbom procjene utjecaja na okoliš“ se briše i zamjenjuje tekстом koji glasi „će se sukladno posebnom propisu“.

Članak 48.

U članku 146., tekst stavka 1 se briše i zamjenjuje tekstem koji glasi „Zakon o sustavu civilne zaštite (NN 82/15) propisuje da Državna uprava za zaštitu i spašavanje daje suglasnost jedinicama lokalne samouprave na planirane mjere zaštite i spašavanja u dokumentima prostornog uređenja i usklađenost s procjenama ugroženosti, te donošenja planova zaštite i spašavanja. Opći zahtjevi ugroženosti su propisani Pravilnikom o metodologiji za izradu procjena ugroženosti i planova zaštite i spašavanja (NN broj 30/14 i 67/14). Sastavni dio Prostornog plana treba biti izvadak iz „Procjene ugroženosti stanovništva, materijalnih i kulturnih dobara i okoliša od katastrofa i velikih nesreća za područje Grada Vodica“, naslovljen kao „Zahtjevi zaštite i spašavanja u dokumentima prostornog uređenja Grada Vodica“, kojim su utvrđene i propisane preventivne mjere čijom će se implementacijom umanjiti posljedice i učinci djelovanja prirodnih i antropogenih katastrofa i velikih nesreća po kritičnu infrastrukturu te povećati stupanj sigurnosti stanovništva, materijalnih dobara i okoliša.“

Dodaje se stavak 2 koji glasi „Gradsko vijeće Grada Vodica je na 22. sjednici održanoj 10. kolovoza 2016. godine donijelo Zaključak o usvajanju Procjene ugroženosti stanovništva, materijalnih i kulturnih dobara i okoliša od katastrofa i velikih nesreća za područje Grada Vodica (KLASA: 810-09/16-05/08; URBROJ:543-01-04-01-16-2, suglasnost Državne uprave za zaštitu i spašavanje od dana 03. lipnja 2016.) sa posebnim izvatkom "Zahtjevi zaštite i spašavanja u dokumentima prostornog uređenja"“.

Dodaje se stavak 3 koji glasi „Sukladno smjernicama iz elaborata „Zahtjevi zaštite i spašavanja u dokumentima prostornog uređenja“, primjeni odredbi Zakona o sustavu civilne zaštite i Pravilnika o mjerama zaštite od elementarnih nepogoda i ratnih opasnosti u prostornom planiranju i uređenju prostora ("Narodne novine" br.29/83, 36/85 i 42/86), u planskim rješenjima ovog Plana su ugrađene mjere zaštite i spašavanja, čijom će se implementacijom umanjiti posljedice i učinci djelovanja prirodnih i antropogenih katastrofa i velikih nesreća po kritičnu infrastrukturu te povećati stupanj sigurnosti stanovništva, materijalnih dobara i okoliša.“

Dodaje se stavak 4 koji glasi „Elaborat „Zahtjevi zaštite i spašavanja u dokumentima prostornog uređenja“ je sastavni dio ovog Plana.“

Dodaje se stavak 5 koji glasi „Stupanjem na snagu Zakona o sustavu civilne zaštite (NN broj 82/15) prestali su vrijediti Pravilnik o određivanju gradova i naseljenih mjesta u kojima se moraju graditi skloništa i drugi objekti za zaštitu (NN br. 2/91.) i Pravilnik o tehničkim normativima za skloništa (NN br. 53/91.), čime je izvan snage stavljena i obveza planiranja i gradnje skloništa.“

III. PRIJELAZNE I ZAVRŠNE ODREDBE**Članak 49.**

IV. Izmjene i dopune Plana izrađene su u 6 izvornika, ovjerene pečatom Gradskog vijeća Grada Vodica i potpisom predsjednika Gradskog vijeća Grada Vodica sastavni su dio ove Odluke.

IV. Izmjene i dopune Plana izrađene su i na CD-rom mediju, u pdf, doc i dwg formatu.

Članak 50.

Uvid u Plan može se izvršiti u prostorijama Grada Vodica, na adresi Čaće Ive 8, Vodice.

Članak 51.

Ova Odluka stupa na snagu osmog dana od dana objave u „Službenom glasniku Grada Vodica“.

KLASA: 350-02/19-01/06

URBROJ: 2182/04-05/03-19-1

Vodice, 28. siječnja 2019. godine

GRADSKO VIJEĆE GRADA VODICA

PREDSJEDNIK
Marin Mikšić

1.13.

Na temelju članka 86., 89. i 198. Zakona o prostornom uređenju („Narodne novine“, broj 153/13, 65/17, 114/18), članka 28., točka 21. Statuta Grada Vodica („Službeni glasnik Grada Vodica“, broj 02/18, 3/18, i 8/18), Gradsko vijeće Grada Vodica na 12. sjednici održanoj 28. siječnja 2019. godine donosi:

Odluko o izradi**V. Izmjena i dopuna Prostornog plana uređenja Grada Vodica****Opće odredbe**

Članak 1.

Donosi se Odluka o izradi V. Izmjena i dopuna Prostornog plana uređenja Grada Vodica, u daljnjem tekstu: Odluka.

Članak 2.

Odlukom o izradi izmjena i dopuna Plana utvrđuje se pravna osnova za izradu, obuhvat Plana, ocjena stanja u obuhvatu Plana, razlozi za pokretanje izrade, ciljevi i programska polazišta, način pribavljanja stručnih rješenja, vrsta i način pribavljanja geodetskih podloga, popis tijela i osoba određenih posebnim propisima koja daju zahtjeve za izradu prostornog plana iz područja svog djelokruga te drugih sudionika koji će sudjelovati u izradi prostornog plana, rokovi za izradu plana te izvori financiranja prostornog plana.

Pravna osnova

Članak 3.

Odluka se donosi temeljem obveza koje proizlaze iz odredbi Zakona o prostornom uređenju („Narodne novine“, broj 153/13, 65/17, 114/18),, a izrađuje se sukladno Pravilniku o sadržaju, mjerilima kartografskih prikaza, obveznim prostornim pokazateljima i standardu elaborata prostornih planova („Narodne novine“, broj. 106/98, 39/04, 45/04, 163/04 i 9/11).

Obuhvat plana

Članak 4.

V. Izmjene i dopune PPUG-a izradit će se u tekstualnom i grafičkom dijelu za područje unutar granica obuhvata Prostornog plana uređenja Grada Vodica („Službeni vjesnik Šibensko-kninske županije“ broj 14/06, 11/07-ispravak, 2/13, 5/14 i „Službeni glasnik Grada Vodica“, br. 5/15, 1/16-pročišćeni tekst, 3/16- ispravak i 8/17).

Ocjena stanja u obuhvatu plana

Članak 5.

Prostorni plan uređenja određuje građevinska područja naselja, izdvojena građevinska područja izvan naselja i izdvojene dijelove građevinskog područja naselja, s razgraničenjem na izgrađene i neizgrađene dijelove građevinskih područja; područja za koja se propisuje obveza izrade

urbanističkih planova uređenja i smjernice za njihovu izradu; koridore infrastrukture; propisuje uvjete provedbe svih zahvata u prostoru, mjere za zaštitu i unapređenje stanja u prostoru u odnosu na prirodne vrijednosti i kulturna dobra na području obuhvata.

Prema planskim rješenjima, provode se zahvati u prostoru, pri čemu se temeljem analiza, promišljanja, izmjena propisa, iskazom interesa za investiranja u pojedine zahvate i prostore, utvrđuje potreba revizije dijelova planskih rješenja, vodeći računa o vrijednostima prostora, obvezama iz plana višeg reda (Prostornog plana uređenja Šibensko kninske županije), zakonskim obvezama i uvjetima javno pravnih tijela.

Razlozi za izmjenu i dopunu plana

Članak 6.

Sukladno Zakonu o prostornom uređenju, u Prostornom planu se trebaju odrediti neuređeni dijelovi građevinskih područja i po potrebi, temeljem provedene analize, izgrađeni dijelovi građevinskih područja planirani za urbanu preobrazbu.

Tijekom procedure izrade i provedbe postupka za IV. izmjene i dopune PPUG-a, utvrdila se potreba revizije građevinskih područja naselja, poglavito u naseljima u zaobalnom dijelu Grada Vodica. Kako Odlukom o izradi IV. izmjena i dopuna nije bilo određeno da će se revidirati građevinska područja za one dijelove za koje postoji zakonska utemeljenost, te izmjene se obuhvaćaju ovom Odlukom o izradi.

Pored toga Odlukom se obuhvaćaju i druge manje izmjene i usklađenja koje je potrebno provesti kroz postupak V. izmjena i dopuna PPUG-a.

Ciljevi i programska polazišta Plana

Članak 7.

Osnovni ciljevi Plana su:

1. Utvrđivanje: neuređenih dijelova neizgrađenih građevinskih područja u obuhvatu, te po potrebi dijelova građevinskih područja planiranih za urbanu preobrazbu,
2. Revidiranje odnosno proširenje građevinskih područja, poglavito za naselja u zaleđu,
3. Revidiranje granica pojedinih namjena (promjena namjene) unutar građevinskih područja u obuhvatu, radi usklađenja sa stanjem u prostoru, vlasničkim stanjem ili programima gradnje pojedinih zahvata, te izmjena pojedinih planskih rješenja i uvjeta provedbe zahvata, temeljem inicijativa, zahtjeva i primjedbi dostavljenih Gradu, koje nadležno tijelo Grada ocijeni opravdanim i od interesa za Grad,
4. Planiranje prometnice od državne ceste D-27 do deponije u sanaciji ex Leć
5. Temeljem provedene analize revidiranje granica područja namijenjenih za poljoprivredu i šume, kao i granica poplavnih područja,
6. Manje izmjene i dopune temeljem zahtjeva javnopravnih tijela, fizičkih i pravnih osoba, koje se odnose na tekstualni i grafički dio Plana
7. Osiguranje dodatne površine za potrebe Javne vatrogasne postrojbe, odnosno izgradnju poligona za obuku,
8. Osim gore navedenih ciljeva potrebno je u ovom postupku izvršiti i ostale izmjene koje

sadržavaju usklađenja s propisima.

Odstupanje od utvrđenih ciljeva i programskih polazišta izmjena i dopuna Plana, moguće je ukoliko se u postupku izrade Plana utvrdi da iste u dijelu ili cijelosti nije moguće provesti jer su u suprotnostima sa zahtjevima i mišljenjima tijela i osoba iz članka 10. Odluke ili u suprotnosti sa pozitivnim propisima, te pravilima struke.

Popis potrebnih stručnih podloga potrebnih za izradu plana

Članak 8.

Za potrebe izrade V. ID PPUG-a, stručne podloge (sociološko, demografsko, ekonomsko, ekološko, energetska, graditeljsko, hortikulturno, estetsko i drugo obilježje) - nisu potrebne i neće se pribavljati.

Za izradu Izmjena i dopuna plana će se koristiti geodetske podloge mjerila 1: 25000 i 1:5000, na kojima je izrađen važeći Plan, u skladu s Pravilnikom o sadržaju, mjerilima kartografskih prikaza, obveznim prostornim pokazateljima i standardu elaborata prostornih planova („Narodne novine“, broj 106/98, 39/04, 45/04 i 163/04).

Temeljem članka 64. Zakona o zaštiti okoliša („Narodne novine“, broj 80/13, 78/15, 12/18, 118/18) i članka 29. Uredbe o strateškoj procjeni utjecaja strategije, plana i programa na okoliš („Narodne novine“, broj 3/17) će se provesti ocjena o potrebi strateške procjene utjecaja na okoliš V. Izmjena i dopuna PPUG-a za zahvate koji su predmet ove Odluke.

Postupak ocjene će provoditi Grad Vodice u suradnji s Upravnim odjelom za komunalne poslove, komunalnu infrastrukturu i zaštitu okoliša Šibensko kninske županije, sukladno Zakonu i Uredbi iz ovog članka.

Način pribavljanja stručnih rješenja

Članak 9.

Stručna rješenja V. ID PPUG-a će izraditi stručni izrađivač koji ima odgovarajuću suglasnost Ministarstva graditeljstva i prostornog uređenja za izradu ove vrste planova.

U izradi će se koristiti raspoloživa dokumentacija vezana za rješenja zahvata koji su predmet V. ID PPUG-a, kao i druga dokumentacija koju iz svog djelokruga osiguravaju tijela i pravne osobe određene posebnim propisima.

Popis javnopravnih tijela određenih posebnim propisima, koja daju zahtjeve za izradu prostornog plana iz područja svog djelokruga, te drugih sudionika, koji će sudjelovati u izradi prostornog plana

Članak 10.

Podatke, planske smjernice i propisane dokumente dostavit će nadležna tijela i osobe. Tijela i osobe koja za potrebe izrade predmetnog Plana daju svoje prethodne zahtjeve i sudjeluju u postupku izrade Plana:

1. Ministarstvo zaštite okoliša i energetike, Radnička cesta 80, 10 000 Zagreb;
2. Ministarstvo graditeljstva i prostornog uređenja, Republike Austrije 20, 10 000 Zagreb;
3. Ministarstvo kulture, Uprava za zaštitu kulturne baštine, Konzervatorski odjel Šibenik, Stube Jurja Čulinovića 1/3, 22 000 Šibenik;
4. Ministarstvo pomorstva, prometa i infrastrukture, Prisavlje 14, Zagreb;
5. MUP – Policijska uprava Šibensko – kninska, Velimira Škorpika 5, 22 000 Šibenik;
6. Državna uprava za zaštitu i spašavanje, Područni ured za zaštitu i spašavanje Šibenik, Odjel za zaštitu i spašavanje, Velimira Škorpika 5, 22 000 Šibenik;
7. Ministarstvo poljoprivrede, Ulica grada Vukovara 78, 10000 Zagreb
8. Hrvatske ceste d.o.o., 10000 Zagreb, Vončinina 3
9. Hrvatska agencija za telekomunikacije, 10000 Zagreb, Ulica Frangeša Mihanovića 9
10. Hrvatske vode d.o.o., Vodnogospodarski odjel Split, Vukovarska 35, 21 000 Split;
11. Hrvatske vode d.o.o., Vodnogospodarski odjel Split, Vodnogospodarska ispostava „Krka-Šibensko primorje“ Šibenik, Splitski put 6, 22 000 Šibenik,
12. HOPS, d.o.o., Kupska 4, 10000 Zagreb
13. HEP Operator prijenosnog sustava d.o.o., Elektra Šibenik, Ante Šupuka 1, 22 000 Šibenik;
14. Vodovod i odvodnja, d.o.o., Kralja Zvonimira 50, 22 000 Šibenik;
15. Lučka kapetanija, Obala dr. Franje Tuđmana 8, 22 000 Šibenik;
16. Lučka uprava Šibensko-kninske županije, Draga 14, 22 000 Šibenik;
17. Županijska uprava za ceste, Velimira Škorpika 27, 22000 Šibenik ;
18. Javna ustanova zavod za prostorno uređenje, Vladimira Nazora 14, 22 00 Šibenik ;
19. Upravni odjel za prostorno uređenje i gradnju ŠKŽ, Kralja Zvonimira 16, 22 000 Šibenik;
20. Upravni odjel za zaštitu okoliša i komunalne poslove, ŠKŽ, Trg Pavla Šubića I, 2, 22 000 Šibenik
21. Upravni odjel za pomorstvo, promet i otočni razvoj, ŠKŽ Trg Pavla Šubića I, 2, 22 000 Šibenik;
22. drugi sudionici, ako se tijekom postupka izrade i donošenja utvrdi potreba za njihovim uključivanjem.

Primjenom članka 90. Zakona o prostornom uređenju navedena javnopravna tijela pozvati će se da u roku od 15 dana dostave zahtjeve za izradu Plana, a kojim zahtjevima se ne mogu mijenjati ciljevi i programska polazišta utvrđena ovom odlukom.

Zahtjevi sadrže podatke, planske smjernice, propisane dokumente. U zahtjevu se moraju odrediti važeći propisi i njihove odredbe te stručni i ostali dokumenti na kojima se temelje zahtjevi

Ukoliko zahtjevi ne budu dostavljeni u roku smatrat će se da zahtjeva nema.

ROK ZA IZRADU PROSTORNOG PLANA, ODNOSNO NJегоVIH POJEDINIh FAZA

Članak 12.

Za izradu V. ID PPUG-a utvrđuju se sljedeći rokovi:

- dostavljanje zahtjeva iz članka 90. Zakona o prostornom uređenju: 15 dana;
- izrada Nacrta prijedloga: 40 dana od dana dostave stručnom izrađivaču zahtjeva

- javnopravnih tijela iz članka 10. ove Odluke;
- javna rasprava će se provesti u trajanju od 15 dana;
 - izrada Nacrta konačnog prijedloga: 8 dana od dana izrade Izvješća o javnoj raspravi;
 - dostava i utvrđivanje Konačnog prijedloga, te upućivanje Županiji radi ishoda mišljenja i Ministarstvu prostornoga uređenja i graditeljstva radi ishoda suglasnosti;
 - dostava izvornika plana 8 dana od dana objave Odluke o donošenju V. ID PPUG-a u „Službenom glasniku Grada Vodica“.

IZVORI FINANCIRANJA IZRADE PROSTORNOG PLANA

Članak 13.

Izrada Plana financirati će se iz Proračuna Grada Vodica 2019. godine.

ZAVRŠNE ODREDBE

Članak 14.

Odluka će se dostaviti javnopravnim tijelima određenim posebnim propisima. Ova Odluka stupa na snagu osmog dana od dana objave u „Službenom glasniku Grada Vodica“.

KLASA: 350-02/19-01/07

URBROJ: 2182/04-05/03-19-1

Vodice, 28. siječnja 2019. godine

GRADSKO VIJEĆE GRADA VODICE

Predsjednik:
Marin Mikšić

1.14.

Na temelju članka 28. točke 30. Statuta Grada Vodica (“Službeni glasnik Grada Vodica 02/18, 03/18 i 08/18), članka 35. Zakona o lokalnoj i područnoj (regionalnoj) samoupravi (“Narodne novine”, broj 33/01, 60/01, 129/05, 109/07, 125/08, 36/09, 36/09, 150/11, 144/12, 19/13, 137/15, 123/17) i članka 9. Zakona o naseljima (“Narodne novine”, broj 54/88) Gradsko vijeće Grada Vodica, na 12. sjednici, od 28. siječnja 2019. godine, donosi

RJEŠENJE O IMENOVANJU ULICA

Članak 1.

Ulici na području Grada Vodice na granici katastarskih općina Vodice i Tribunj koja se okomito spaja na ŽC6086 te se proteže dalje u pravcu juga do križanja sa Žirjanskom ulicom u Tribunju, označena kao čest. zem. 7183/1 k.o. Vodice, određuje se ime "Put maslina".

Grafički prilog čini sastavni dio ovog Rješenja.

Članak 2.

Ulici na području Grada Vodice na granici katastarskih općina Vodice i Tribunj, koja se proteže od sjevera prema jugu odnosno od čest. zem. 851/1 k.o. Vodice do 841/11 k.o. Vodice,

označena kao čest. zem.7183/1 k.o. Vodice, određuje se ime "Žirjanska ulica".
Grafički prilog čini sastavni dio ovog Rješenja.

Članak 3.

Županijskoj cesti D27 na području Grada Vodice od granice katastarskih općina Vodice i Šibenik do naselja Gaćezezi određuje se ime "Benkovačka cesta".

Članak 4.

Ovo Rješenje stupa na snagu osmi dan od dana objave u „Službenom glasniku Grada Vodica“.


KLASA: 015-08/19-01/01

URBROJ: 2182/04-03/08-19-1

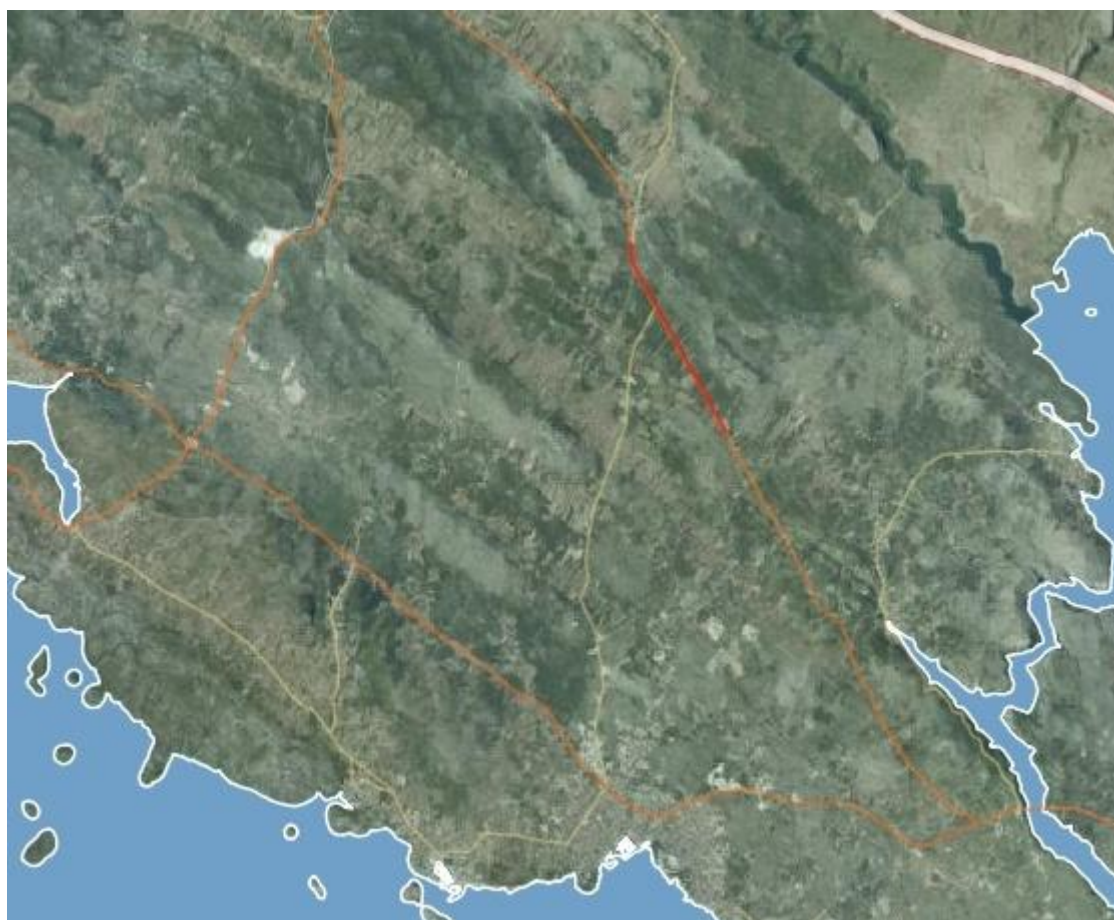
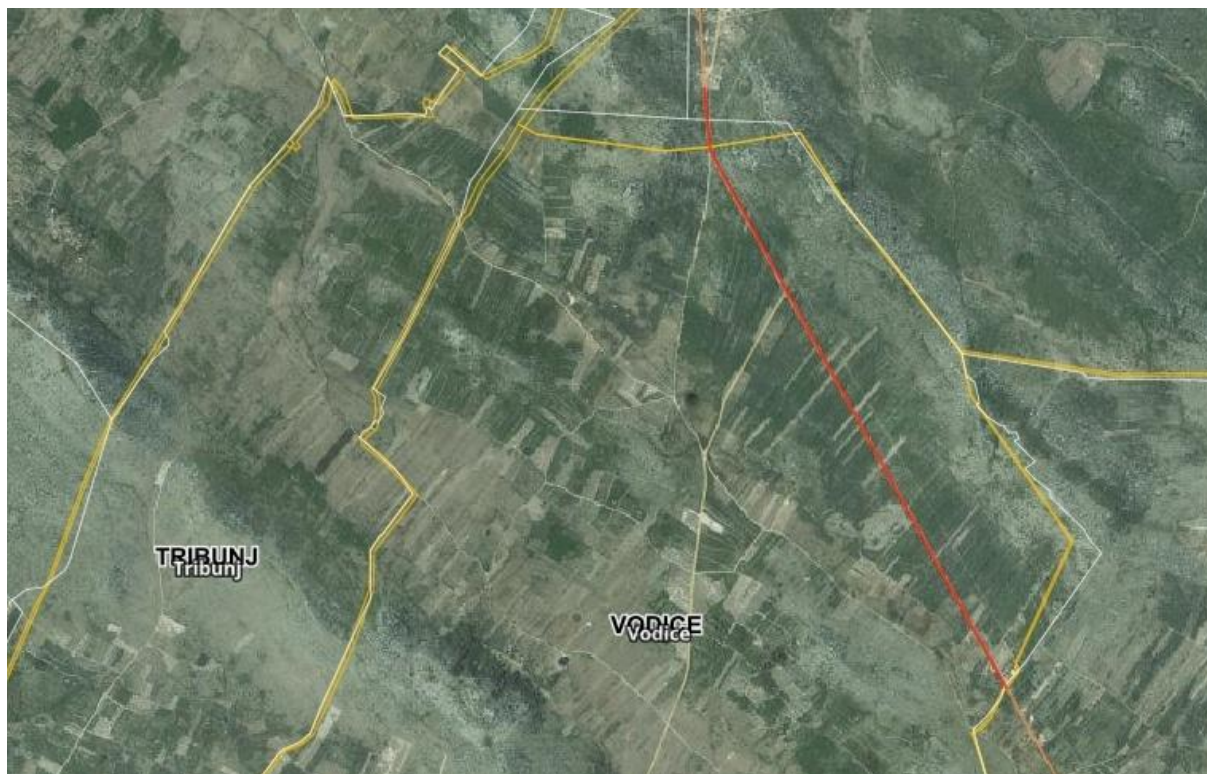
Vodice, 28. siječnja 2019. godine

GRADSKO VIJEĆE GRADA VODICA

PREDSJEDNIK
Marin Mikšić







1.15.

Na temelju članka 28. točke 31., 81. Statuta Grada Vodica („Službeni glasnik Grada Vodica“, broj 02/18, 03/18 i 08/18), članka 26. Poslovnika Gradskog vijeća Grada Vodica („Službeni glasnik Grada Vodica“, broj 04/18 i 05/18), a vezano za članak 124. Odluka o komunalnom redu („Službeni glasnik Grada Vodica“, broj 02/18 i 04/18), Gradsko vijeće Grada Vodica na 12. sjednici održanoj dana 28. siječnja 2019. godine, donosi

ZAKLJUČAK
o primanju na znanje
Izvešća o radu Odsjeka komunalnog redarstva za 2018. godinu

1. Prima se na znanje Izvešća o radu Odsjeka komunalnog redarstva za 2018. godinu, a koje Izvešće se prilaže ovom Zaključku i čini njegov sastavni dio.
2. Ovaj Zaključak će se objaviti u „Službenom glasniku Grada Vodica“.

KLASA: 363-01/19-01/05
URBROJ: 2182/04-01/06-19-1
Vodice, 28. siječnja 2019. godine

GRADSKO VIJEĆE GRADA VODICA

PREDSJEDNIK
Marin Mikšić

UPRAVNI ODJEL ZA KOMUNALNO-VODNI SUSTAV,
ZAŠTITU OKOLIŠA I GRADITELJSTVO
ODSJEK KOMUNALNOG REDARSTVA
KLASA: SL/2019
URBROJ: 2182/04-01/06-19-1
Vodice, 15. siječnja 2019. godine

GRADSKO VIJEĆE GRADA VODICA

PREDMET: Izvešće o radu Odsjeka komunalnog redarstva za 2018 godinu,

Na temelju članka 124. Odluke o komunalno redu Grada Vodica (Službeni Vjesnik Grada Vodica br: 02/18), Odsjek komunalnog redarstva Grada Vodica, dana 15. siječnja 2018 godine, podnosi Gradskom vijeću Grada Vodica, Izvešće o radu komunalnih redara za razdoblje siječanj-prosinac 2018 godine.

PROČELNIK
Marko Lugović dipl.inž. građ..

PRILOG: Izvešće o radu Odsjeka komunalnog redarstva za 2018 godinu

U V O D

Tijekom 2018 godine, u mjesecu svibnju Odsjek komunalnog redarstva u sklopu Odjela za komunalno-vodni sustav zaštitu okoliša i graditeljstvo, popunjen je za dva (2) djelatnika na neodređeno i sada ukupno broji četiri djelatnika (4) od kojih je jedan voditelj Odsjeka i komunalni redar,(Blagodar Španja).

Sukladno novonastaloj situaciji donešen je „PRIJEDLOG PLANA RADA i RASPOREDA KOMUNALNIH REDARA U SEZONI 2018 godine“, sljedećeg sadržaja:

Podjela poslova terenskog rada na zone;

- a). - granica; ul. Hrvatskih boraca, Trg Kneza Branimira, ul. Dulcin i ul. Ante Starčevića odnosno cijelo područje/naselje do Tribunja, - Blagodar Španja, Saša Ergić
- b). - granica; od ul. Hrvatskih boraca, Trg Kneza Branimira, ul. Brunac i ul. Ante Starčevića, desna strana ulice, gledano s mora, te cijelo područje sve do kraja Srime, - Iva Latin Srdarić, Andrija Komadina
- c). Prvić Luka, - Andrija Komadina
- d). Prvić Šepurine, - Blagodar Španja, Saša Ergić
- e). Vodičko zaleđe; Grabovci, Gaćezezi, Čista Velika i Čista Mala, - Blagodar Španja.

Podjela poslova u turističkoj sezoni;

Rad komunalnih redara u sezoni odnosno u srpnju i kolovozu odvijao se u dvije smjene po dva djelatnika, na sljedeći način:

Blagodar Španja, Saša Ergić , 7.00-15.00 (tjedan ujutro) i 17.00 -24.00 (tjedan popodne)

Iva Latin Srdarić, Andrija Komadina, 7.00-15.00 (tjedan ujutro) i 17.00 -24.00 (tjedan popodne)

U ovom izvješću o radu komunalnih redara, obuhvaćeni su osnovni poslovi koje obavljaju.

Radi preglednosti u izvješće uneseni su samo nužni brojčani podaci.

Pored Odluke o komunalnom redu kao osnovne Odluke, komunalni redari vrše nadzor nad primjenom desetak Odluka i cca. dvadesetak Zakona, koje nije potrebno taksativno navoditi.

Tijekom 2018 godine, izvršeni su sljedeći osnovni poslovi:

1. Nadzor nad primjenom Odluke o komunalnom redu, s posebnim osvrtom na prekršajne postupke tj. izdavanje obveznog prekršajnog naloga i pokretanje optužnog prijedloga.
2. Nadzor nad korištenjem javnih gradskih površina i pomorskog dobra po osnovi izdanih Odobrenja ili Rješenja – odnosno zakup javnih površina za postavu pokretnih naprava (štandovi, stalci, panoi, terase, kiosci, reklame...).
3. Nadzor i kontrola korištenja poslovnih prostora u vlasništvu Grada
4. Nadzor nad izvođenjem prokopa javnih površina,
5. Uklanjanje bespravno postavljenih pokretnih naprava sa javne površine.
6. Nadzor nad provedbom Zakona o građevinskoj inspekciji
7. Nadzor nad provedbom Zakona zaštite od buke

1. KOMUNALNI RED

U postupku nadzora nad primjenom odredbi Odluke o komunalnom redu, kao i drugih Odluka koje se odnose na rad komunalnih redara u 2018 god., registrirano je 866 predmeta sa 2347 dokumenta (podatak od pisarnice).

Ukupno izdano 1904 dokumenata a zaprimljeno 443, U protekloj godini arhivirao je 731 predmeta.

Smatramo da je potrebno posebno naglasiti otvaranje i uspješno rješavanje upravnih postupaka , 540 predmeta s 1650 dokumenata od čega se 320 postupaka odnosi na sustavno provođenje akcije uređenja građevinski zemljišta u svrhu prevencije zaštite od požara.

Postupak uređenja zemljišta je uspješno okončan na način da je odaziv od 98 %, odnosno 318 uređenih zemljišta , o čemu se i pozitivno izrazio zapovjednik Javne vatrogasne postrojbe.

Nadalje u 2018g. velika pozornost komunalnog redarstva usmjerena je na kvalitetnu pripremu sezone u smislu kontrole prekoračenja zabrane izvođenja građevinskih radova u odnosu na pozitivne Odluke Grada Vodica, tu moramo naglasiti da smo imali 10 prijava gdje su komunalni redari utvrdili prekršaj i izdali usmene naloge nakon kojih su radovi i prestali, kada to usporedimo sa 2017g.(24 prijave, onda možemo vidjeti da je taj trend u opadanju.

Tijekom Turističke sezone komunalno redarstvo nije zaprimilo ni jednu prijavu po osnovi prekršaja iz Zakona zaštiti od buke po osnovi imisije buke iz ugostiteljski objekata a što je u odnosu na 2017g. veliki pomak i dokaz učinkovite mjera iz navedene 2017g.

U svrhu preventivnog djelovanja u zaštiti komunalnih redara na terenu pri obavljanju složenih poslova kupljene su dvije pokretne kamere i na taj način dodatno pridonijele učinkovitom izvršavanju svakodnevnih poslova.

Najveći broj prekršaja komunalnog reda odnosi se na bespravno ili protivno odobrenju, zauzimanje i korištenje javnih površina, postavljanjem ili odlaganjem pokretnih naprava i stvari:

1. reklame (49),
2. štekati (12),
3. trgovačke stvari i predmeti (47),
4. građevinskog materijala (170),
5. komunalnog otpada (142),
6. skele (21),
7. izlaganje robe na javnoj površini (29).
8. ostale načine zauzimanja javnih površina (110),

Zabilježeno je smanjeno protupropisno kretanje pasa lotalica bez nadzora vlasnika ili posjednika po javnim površinama, što je pridonijela i nova Odluka o postupanju s psima i mačkama.

Nadalje potrebno je naglasiti da je s udrugom Šibenske šape i Veterinarskom ambulantom u Vodicama dogovorena sterilizacija mačaka koju će financirati Grad Vodice i na taj način deseterostruko smanjiti proračunske izdatke.

U 2018g. ovlaštenom koncesionaru TD AS-EKO upućeno je 28 prijava o zbrinjavanju napuštenih životinja po toj osnovi, a od toga broja skupljeno je:

- 18 pasa,
- 10 mačaka.

Pored vođenja prekršajnih i upravnih postupka prekršiteljima izdane su i mjere upozorenja o prekršaju s usmenim ili pismenim opomenama.

Protiv prekršitelja komunalnog reda poduzete su i određene represivne mjere.

Na temelju rješenja obavijesti i zapisnika o prekršaju, te usmenih naloga komunalnih redara, stranke su uglavnom same uklonile bespravno postavljene pokretne naprave s javnih površina.

PREKRŠAJNI POSTUPAK - IZDAVANJE OBVEZNIH PREKRŠAJNIH NALOGA

Tijekom 2018 godine izdano je ukupno 19 obveznih prekršajnih naloga u iznosu od 106.500 kn, a naplaćeno je ukupno 22 naloga u iznosu od 55.620, kuna. Potrebno je naglasiti da je komunalno redarstvo naplatilo 10 (deset) mandatnih kazni po osnovi bespravnog korištenja javnih površina u iznosu od 6.800 kn.

„FINI“ je radi prisilne naplate tj. ovrhe za novčane kazne dostavljeno obveznih 8 prekršajnih naloga, od toga su isti izvršili naplatu za 7 predmeta, a za ostale predmete „FINA“ će u roku od dvije godine, provesti postupak prisilne naplate ili predmet vratiti.

PRAKSA PREKRŠAJNOG SUDA U ODLUČIVANJU POVODOM PRIGOVORA ULOŽENIH NA OBVEZNE PREKRŠAJNE NALOGE

Prekršajnom sudu na odlučivanje, u 2018.godini, proslijeđeno je ukupno 18 obveznih prekršajnih naloga na postupanje, riješeno je ukupno 17 predmeta.

Posebno je potrebno naglasiti odličnu i učinkovitu suradnju s Prekršajnim sudom u Šibeniku iz koje proizlazi brzo i učinkovito rješavanje postupaka u korist tužitelja odnosno Grada Vodica.

2. NADZOR NAD KORIŠTENJEM JAVNIH GRADSKIH POVRŠINA PO OSNOVI IZDANIH RJEŠENJA ILI ODOBRENJA

Nadzor je vršen konstantno, a posebno povodom zahtjeva stranaka za korištenjem javnih površina kao npr. za postavu terasa, štandova, stalaka, panoa, reklama kioska i sličnih objekata.

Komunalno redarstvo je posebnu pozornost posvetilo terasama i štetatima smještenim u zaštićenim urbanističkim cjelinama Grada Vodica upisanim u Registar nepokretnih kulturnih dobara Republike Hrvatske (dio naselja od ul. Prvomajska, Trg Kneza Branimira, ul. Hrvatskih boraca, sve do mora).

3. NADZOR NAD IZVOĐENJEM PROKOPA JAVNIH POVRŠINA

U tijeku 2018. godine komunalno redarstvo izvršilo je kontrolu svih odobrenih prokopa na javnim površinama, kao i kontrolu priključaka i radova zbog hitnih intervencija. „Hrvatski Telekom“ d.d., podnio je 53 redovna zahtjeva Gradu , od čega je: 47 predmeta pozitivno riješeno a 6 je odbijeno zbog novčanih dugovanja HEP je podnio 72 zahtjeva od kojih je 62 pozitivno riješeno a 10 su odbijena zbog novčanih dugovanja.

Primjenom u Odobrenju određenog načina izvođenja radova i sanacije završnog sloja, može se ustvrditi, kako su radovi izvedeni kvalitetnije nego do sada.

4. NADZOR NAD RADOM KOMUNALNIH DRUŠTAVA I KONCESIONARA

Sukladno odlukama Gradskog Vijeća i dodijeljenim koncesijama koje se odnose na obavljanje pojedinih komunalnih djelatnosti, pored drugih tijela, komunalno redarstvo je tijekom 2018. vršilo nadzor za sva komunalna društva i koncesionare.

Cilj nadzora i kontrola je bio s naglaskom na pravilnost i redovitost obavljanja djelatnosti, te izvršavanju programa rada i zaključenim ugovorima. Znatan napor komunalno redarstvo je uložilo u suradnju s Državnim inspekcijama i drugim javno-pravnim tijelima.

Izvršeno je više dnevnih i noćnih (u sezoni) kontrola s ciljem sprječavanja prije svega obavljanja djelatnosti na javnoj površini bez odobrenja odnosno koncesije.

U svim ostalim komunalnim društvima i koncesionarima, djelatnost je, gledano u granicama kontrole komunalnog redarstva, obavljana u skladu s aktima odnosno odlukama Gradskog Vijeća, zaključenim ugovorima i programima rada.

5. RAD I AKTIVNOSTI U PRIPRAVNOSTI KOMUNALNOG REDARSTVA

Komunalno redarstvo funkcionira i ostvaruje zadaće prema utvrđenom planu i Odluci o rasporedu radnog vremena i terminima rada sa strankama u upravnim tijelima Grada Vodica.

Na temelju dojava građana evidentirao je u dnevno – tjednim izvješćima 720 slučajeva, koji su upućeni na daljnji postupak.

6. ZAKLJUČAK

Ovdje navedeni pokazatelji, kao i u brojčanom izvješću, govore da se obujam poslova i radnji komunalnih redara na nivou iz 2017g. odnosno *kako je popunom stručnog kadra u komunalnom redarstvu rezultiralo većoj učinkovitosti i produktivnosti u obavljanju svakodnevnih poslova uz postojeće poslove, iz svih gore navedenih parametara vidljivo je da su u opadanju prekršaji po osnovi imisije buke iz ugostiteljskih objekata i imisija buke za vrijeme zabrane građevinskih radova tijekom Turističke sezone kao i protupravno postupanje po javnim površinama.*

Nadalje, nakon donošenja Odluke načinu pružanja javne usluge prikupljanja miješanog komunalnog otpada i prikupljanja biorazgradivog komunalnog otpada na području Grada Vodica, odnosno novog izračuna usluge prikupljanja otpada, primijećeno je nešto veće bespravno odlaganje

komunalnog otpada na javnu površinu posebno uz postojeće posude za otpad u vlasništvu privatnih kućanstava, budući da su javne površine ogledalo jednog Grada a posebno Turističke destinacije kao što je Grad Vodice, stoga kao rješenje za rješavanje komunalne problematike odnosno komunalnog nereda, odbor za Komunalnu prevenciju a što je podržano od strane Odsjeka za komunalno redarstvo, predložio:

1. – nastavak uvođenja video nadzora u užem i širem centru Grada (kao prevenciju u mogućem sprječavanju i identificiranju–otkrivanju prekršitelja i smanjenja mogućih šteta koje pojedinci prave po Gradu), a sve zbog učinkovitijeg održavanja komunalnog reda, kao i javnog reda i mira, a što je već rezultiralo smanjenju kriminaliteta od 25% u odnosu na prethodnu godinu (sve po iskazu zamjenika načelnika PP Vodice Duje Troskota.)

Temeljem iznijetog komunalno redarstvo predlaže: da predsjednik Gradskog vijeća Grada donose sljedeći zaključak „Prihvaća se izvješće o radu komunalnog redarstva za 2018 godinu“.

VODITELJ ODSJEKA KOMUNALNOG REDARSTVA
Blagodar Španja bacc. admin. publ.

1.16.

Temeljem članka 26. Zakona o komunalnom gospodarstvu („Narodne novine“, broj 68/18) i članka 30. Statuta Grada Vodica („Službeni glasnik Grada Vodica“, broj 02/18 i 03/18) Gradsko vijeće Grada Vodica na 12. sjednici, od 28. siječnja 2019. godine, donosi

**ODLUKU O IZMJENI I DOPUNI
ODLUKE O KOMUNALNIM DJELATNOSTIMA
NA PODRUČJU GRADA VODICA**

Članak 1.

U Odluci o komunalnim djelatnostima na području Grada Vodica („Službeni glasnik Grada Vodica, broj 08/18) u članku 9. stavku 1. briše se točka 4.

Članak 2.

U članku 19. stavku 1. dodaje se točke 5. koja glasi:
„ 5. održavanje građevina javne odvodnje oborinskih voda.“

Članak 3.

Ova Odluka stupa na snagu osmog dana od dana objave u „Službenom glasniku Grada Vodica“.

KLASA: 363-01/18-01/93
URBROJ: 2182/04-01/08-19-3
Vodice, 28. siječnja 2019. godine

GRADSKO VIJEĆE GRADA VODICA

**PREDSJEDNIK
Marin Mikšić**

2. GRADONAČELNICA

2.1.

Na temelju članka 126. Zakona o zaštiti potrošača ("Narodne novine" broj. 41/14 i 110/15) i članka 40. Statuta Grada Vodica („Službeni glasnik Grada Vodica“, broj 02/18, 03/18 i 08/18), Gradonačelnica Grada Vodica, donosi

RJEŠENJE **o imenovanju Savjeta za zaštitu potrošača** **Grada Vodica**

I.

U Savjet za zaštitu potrošača Grada Vodica imenuju se:

1. Dragutin Roca, predsjednik
2. Antonio Skočić, zamjenik predsjednika
3. Tina Bosotin, član
4. Grozdana Juričev Šprljan, član
5. Slavomir Sladoljev, član.

II.

Savjet za zaštitu potrošača Grada Vodica:

- prati ukupno stanje cijena javnih usluga na području Grada Vodica,
- predlaže mjere za unaprjeđenje uvjeta i načina korištenja javnih usluga,
- razmatra i daje mišljenje Gradonačelnici o predloženim promjenama cijena javnih usluga,
- obavlja druge poslove vezane uz zaštitu potrošača glede utvrđivanja cijena javnih usluga.

III.

Ovo Rješenje stupa na snagu danom donošenja, a objavit će se u „Službenom glasniku Grada Vodica“, a istim se stavlja izvan snage Rješenje o imenovanju Savjeta za zaštitu potrošača Grada Vodica („Službeni glasnik Grada Vodica“, broj. 02/16).

KLASA: 021-01/19-01/01

URBROJ: 2182/04-05/03-19-01

Vodice, 09. siječnja 2019.g.

GRADONAČELNICA
Nelka Tomić, dr. med.

2.2.

Temeljem članka 5. stavka 4. Odluke o komunalnim djelatnostima na području Grada Vodica („Službeni glasnik Grada Vodica“, broj 8/18), Gradonačelnica Grada Vodica, donosi

**ZAKLJUČAK
O UTVRĐIVANJU ZONA ZA JAVNI CESTOVNI PRIJEVOZ PUTNIKA
UNUTAR GRADA VODICA**

Članak 1.

Ovim Zaključkom utvrđuju se zone/linije za prijevoz putnika u javnom cestovnom prijevozu unutar Grada Vodica, i to:

1. ZONA 1
 - a) Linija 1 - Srima-Lovetovo-Stablinac-Zatonska ulica-Osnovna škola Vodice
2. ZONA 2
 - a) Linija 1- Vodice-Grabovci- Gaćezezi-Čista Mala-Čista Velika

Članak 2.

Ovaj Zaključak stupa na snagu prvog dana od dana objave u “Službenom glasniku Grada Vodica”.

KLASA: 340-01/19-01/01
URBROJ: 2182/04-01/08-18-1
Vodice, 11. siječnja 2019.

GRAD VODICE

**GRADONAČELNICA
Nelka Tomić, dr.med.**


3. OSTALO

3.1.



REPUBLIKA HRVATSKA
MINISTARSTVO ZNANOSTI I OBRAZOVANJA

KLASA: UP/I-601-02/18-01/00014
URBROJ: 533-08-18-0005
Zagreb, 30. listopada 2018.



GRAD VODICE
n/r Marsela Mitrović – Matića, tajnika Grada
Ive Čače 8
22 211 Vodice

PREDMET: Odluka o izmjenama i dopunama Odluke o osnivanju ustanove za predškolski odgoj i obrazovanje za Grad Vodice
- mišljenje, daje se

Veza: Vaš broj: KLASA: 601-02/18-01/02
URBROJ: 2182/04-03/08-18-5 od 19. listopada 2018.

Poštovani,

u vezi s Vašim zahtjevom za ocjenom sukladnosti Odluke o izmjenama i dopunama Odluke o osnivanju ustanove za predškolski odgoj i obrazovanje te skrbi o djeci predškolske dobi za Grad Vodice, očitujemo se kako slijedi.

U skladu s odredbom članka 9. stavka 3. Zakona o predškolskom odgoju i obrazovanju (Narodne novine, broj: 10/97, 107/07 i 94/13) ako se tijekom obavljanja djelatnosti promijeni naziv ili sjedište dječjeg vrtića ili ako se mijenja odnosno dopunjuje djelatnost vrtića u novim prostorima, odnosno ako se mijenjaju drugi podaci koje osnivački akt sadrži temeljem posebnog zakona, osnivač dječjeg vrtića dužan je izvršiti izmjene osnivačkog akta te podnijeti zahtjev za ocjenu sukladnosti osnivačkog akta sa zakonom.

Slijedom navedenog, u konkretnom se slučaju ne radi o izmjenama i dopunama Odluke o osnivanju u smislu članka 9. stavka 3. Zakona o predškolskom odgoju i obrazovanju te se niti ne donosi rješenje ovog ministarstva sukladno navedenom članku istog Zakona.

S poštovanjem,



